



ANÁLISE METEOROLÓGICA MENSAL

APRESENTAÇÃO GRÁFICA



MARÇO 2026

Temperatura do ar / Humidade relativa do ar / Precipitação / Vento

Dados relativos às estações meteorológicas automáticas IPMA de Barreiro (Lavradio) e Pegões

SERVIÇO MUNICIPAL DE PROTEÇÃO CIVIL

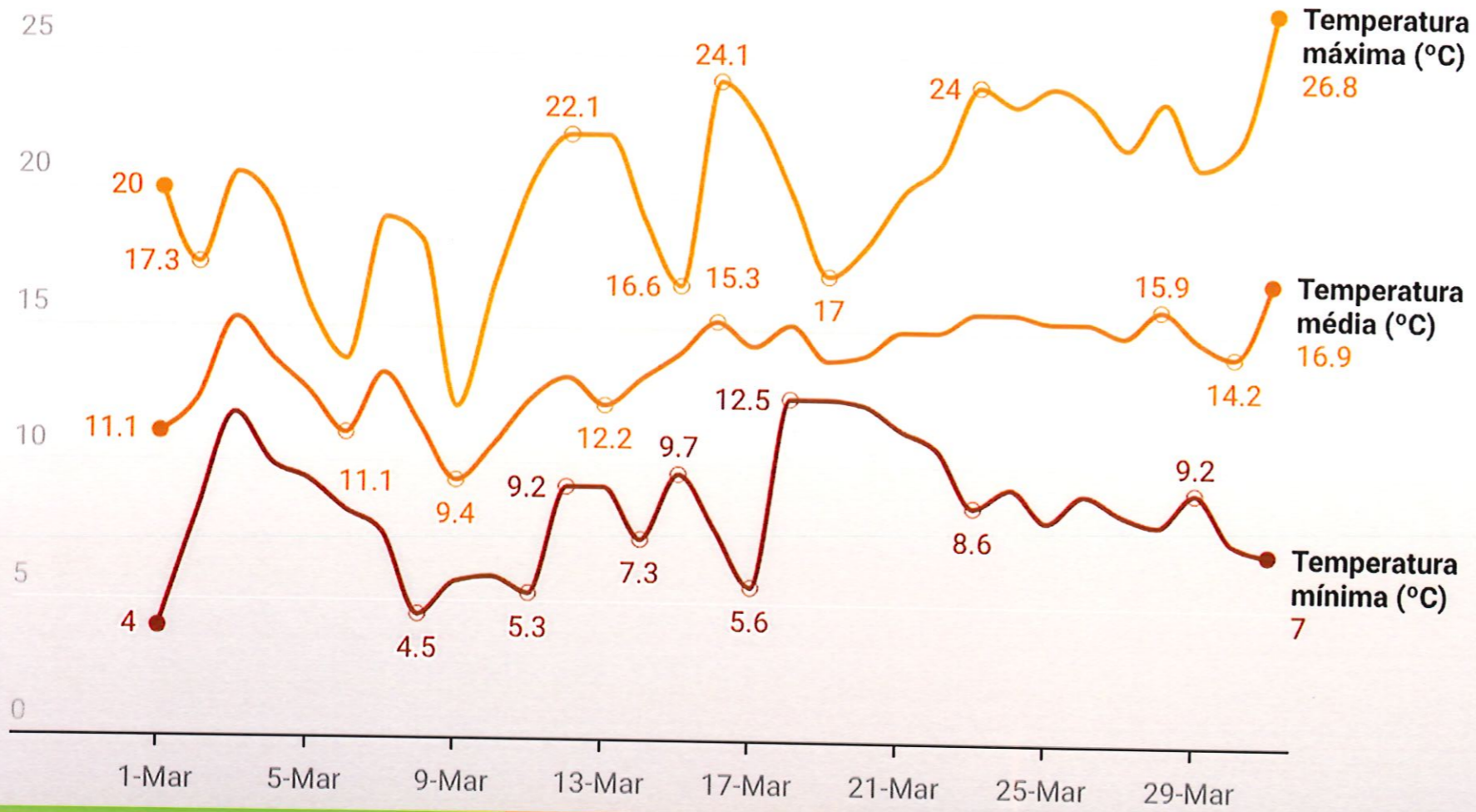
Temperatura do ar – EMA* Barreiro (Lavradio)



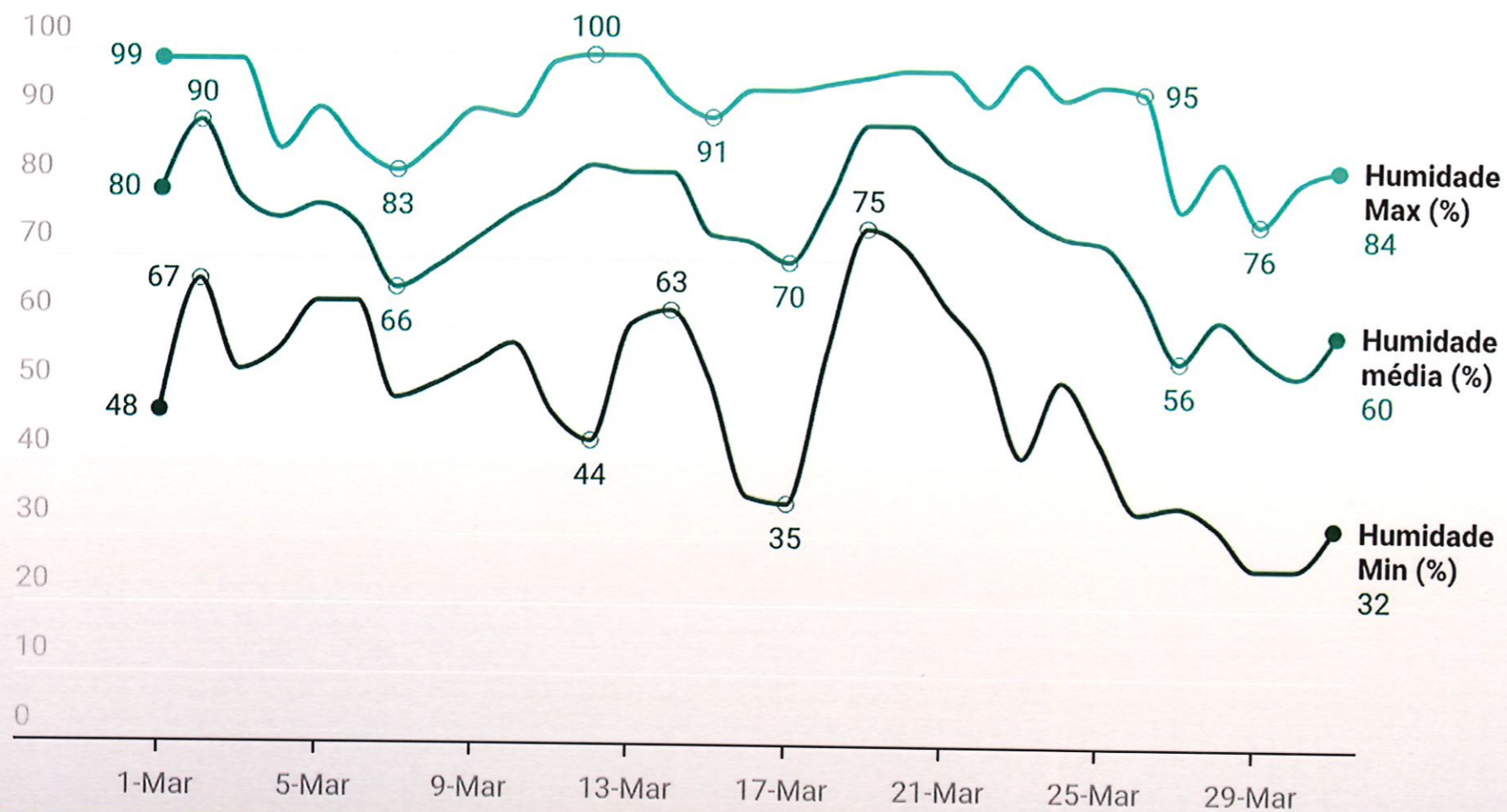
*Estação Meteorológica Automática



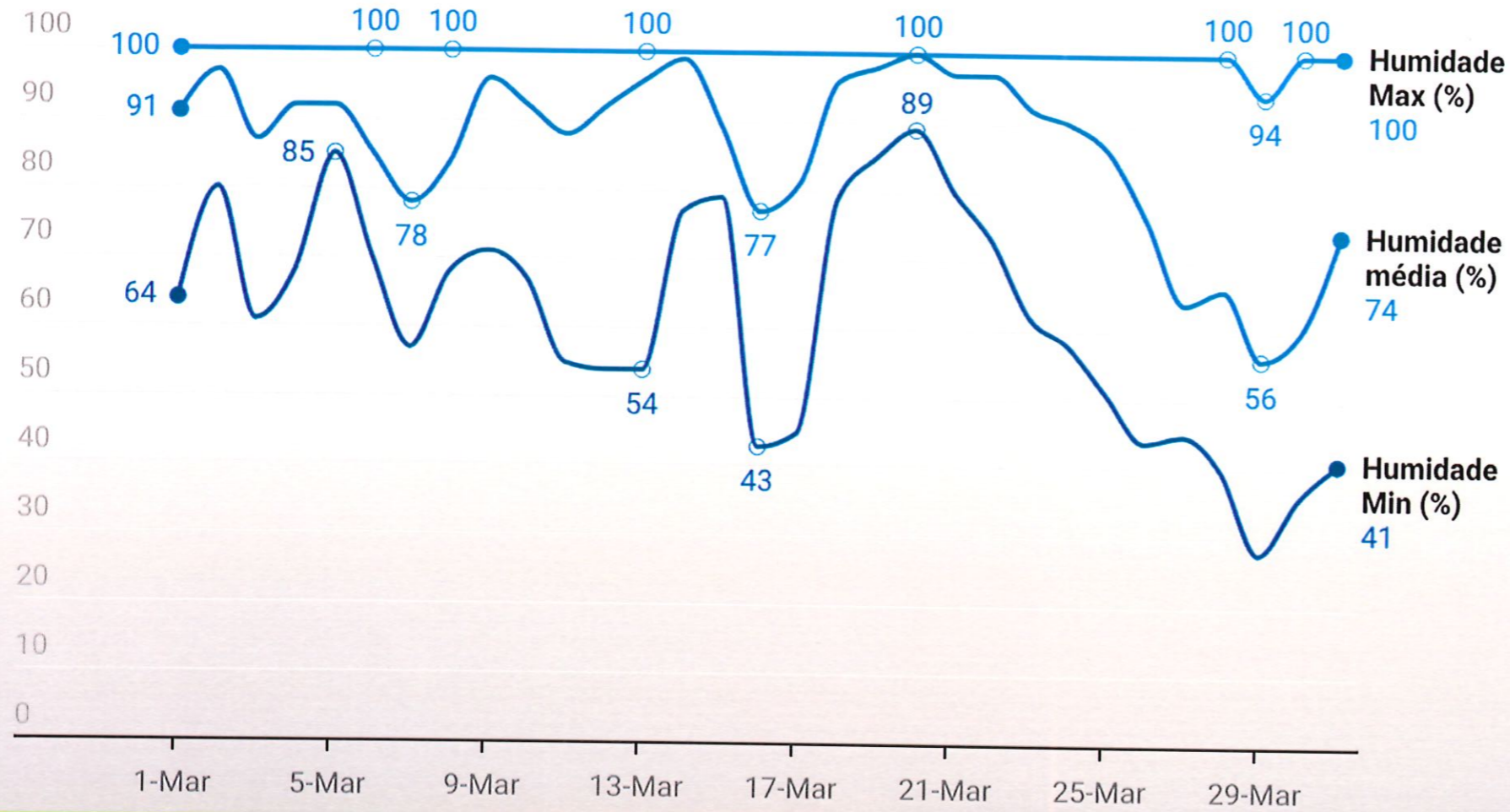
Temperatura do ar – EMA Pegões



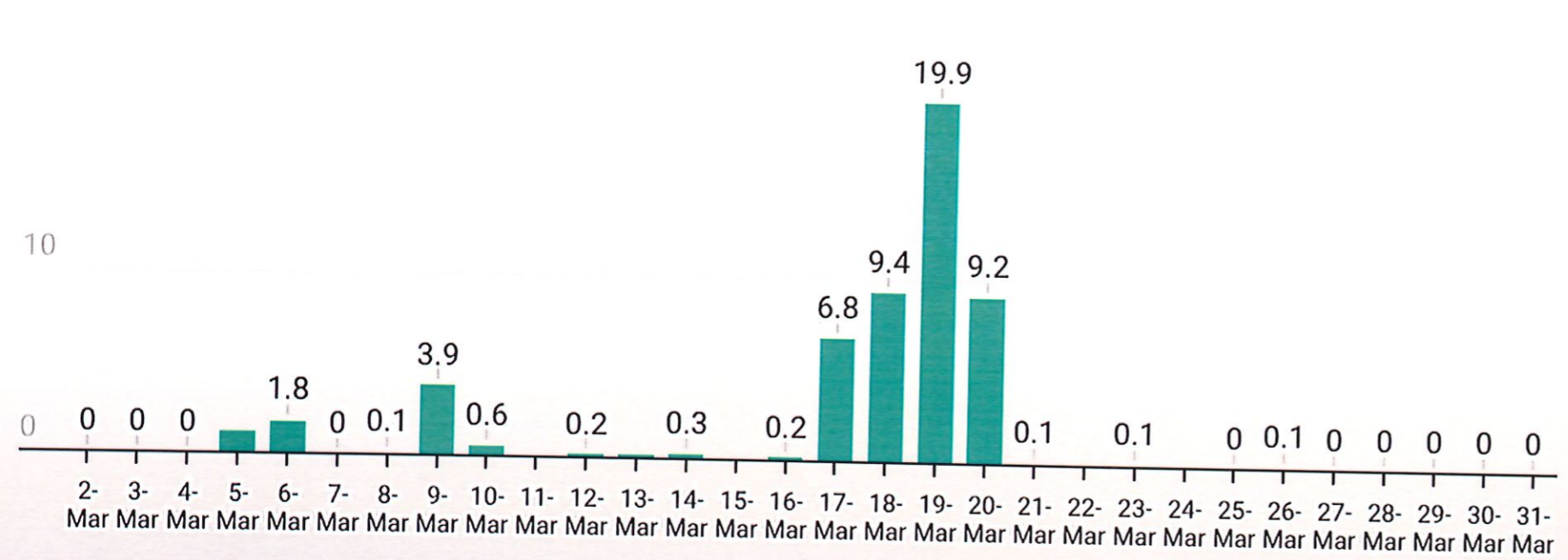
Humidade relativa do ar – EMA Barreiro (Lavradio)



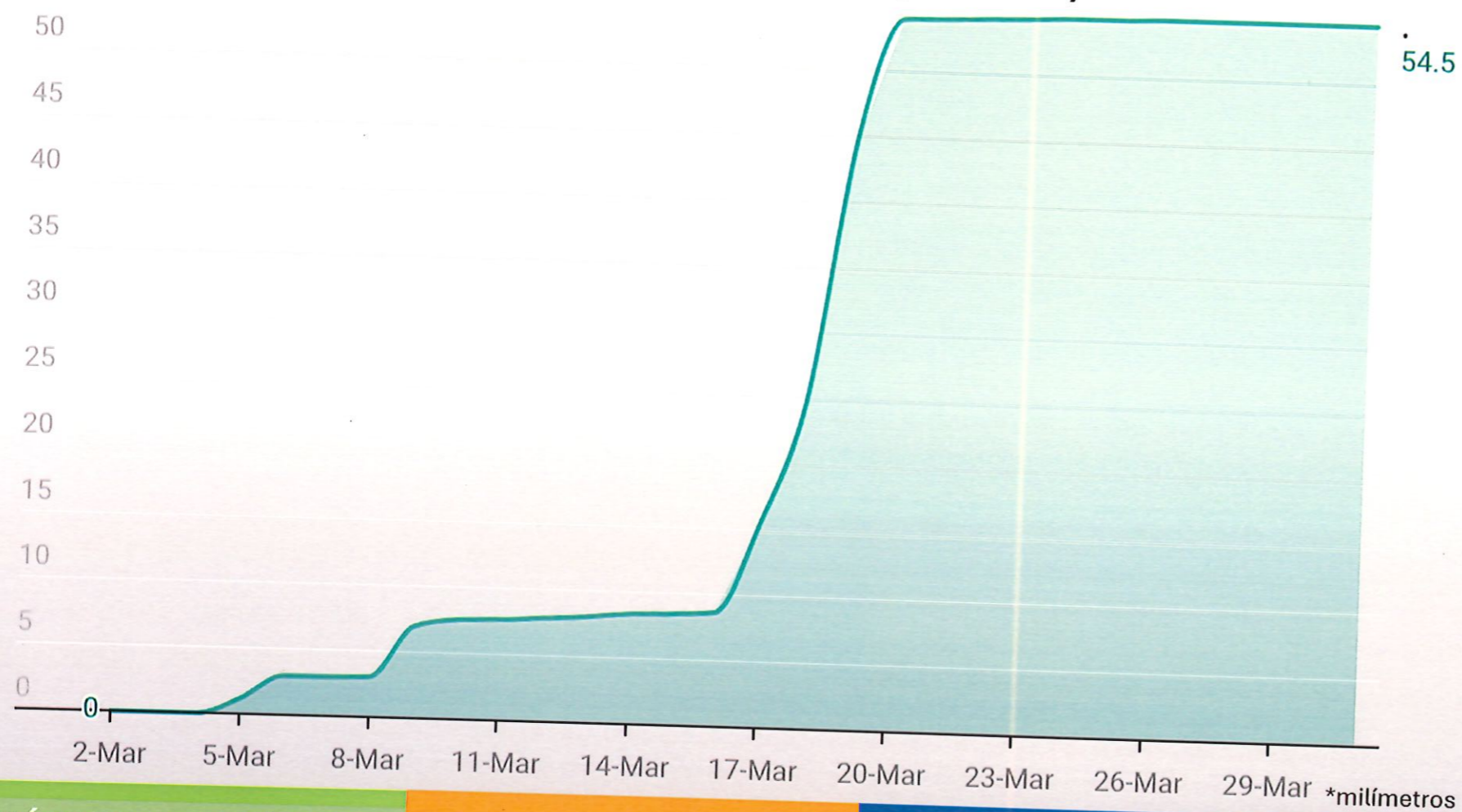
Humidade relativa do ar – EMA Pegões



Precipitação diária (mm) – EMA Barreiro (Lavradio)



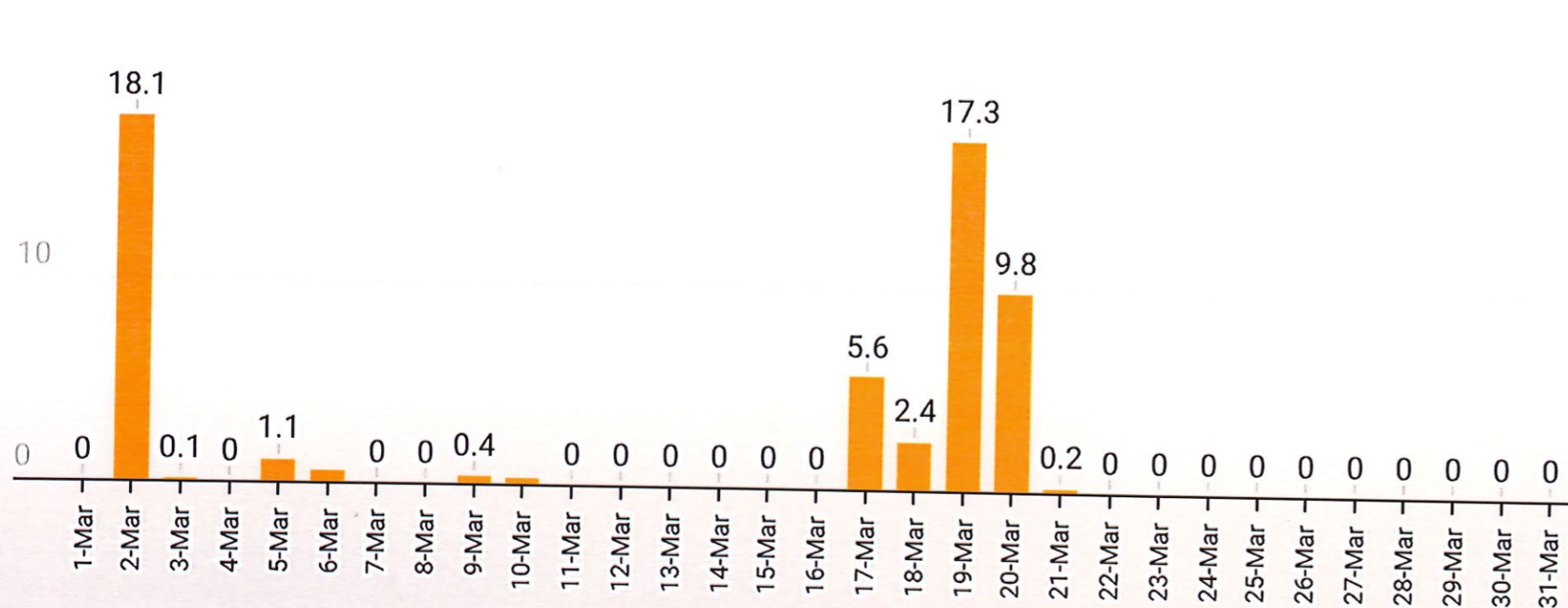
Precipitação acumulada (mm)* – EMA Barreiro (Lavradio)



ANÁLISE METROLÓGICA MENSAL – MARÇO 2026

SERVIÇO MUNICIPAL DE PROTEÇÃO CIVIL

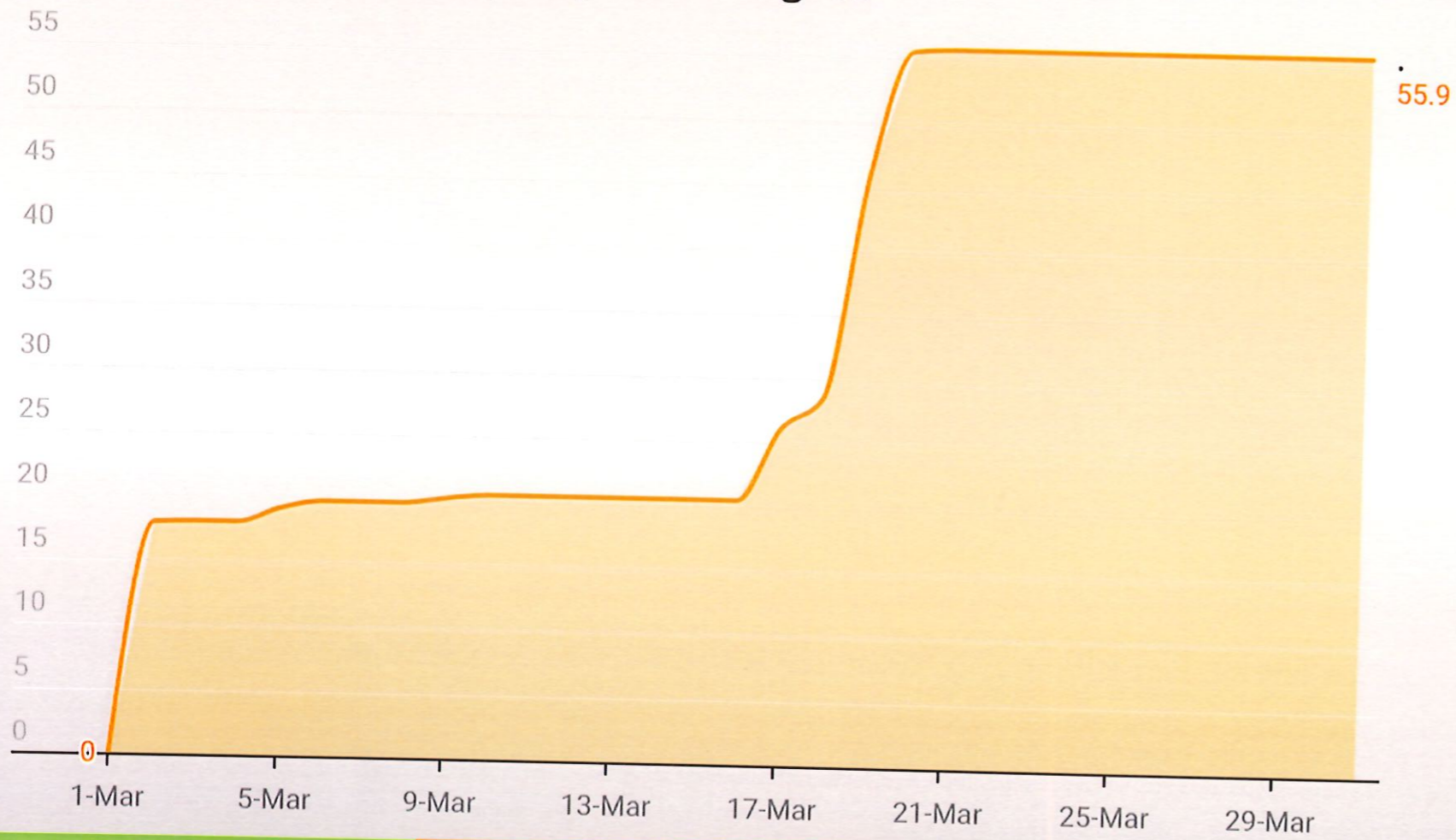
Precipitação diária (mm) – EMA Pegões



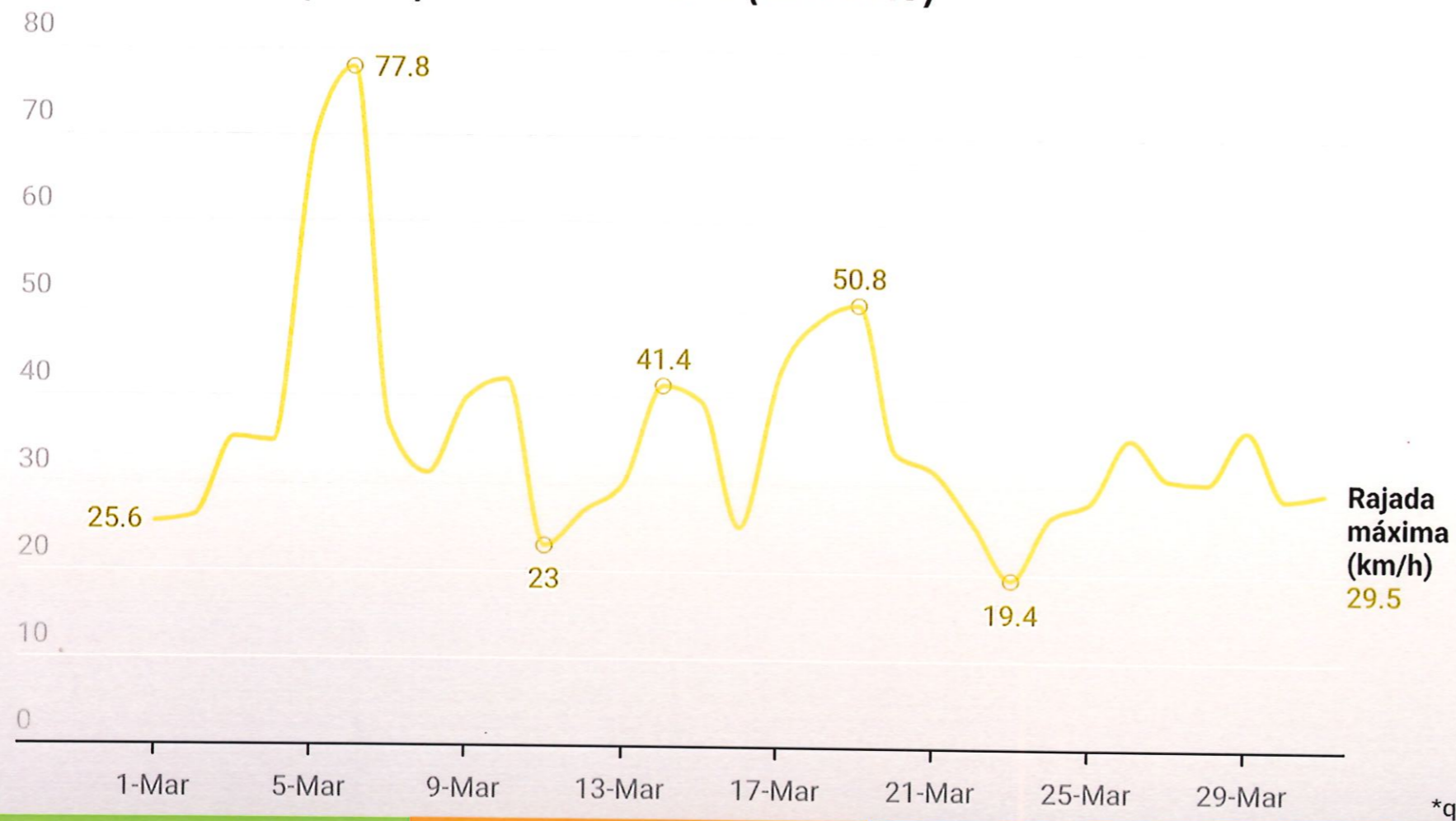
ANÁLISE METROLÓGICA MENSAL – MARÇO 2026

SERVIÇO MUNICIPAL DE PROTEÇÃO CIVIL

Precipitação acumulada (mm) – EMA Pegões



Rajada máxima (km/h)* – EMA Barreiro (Lavradio)

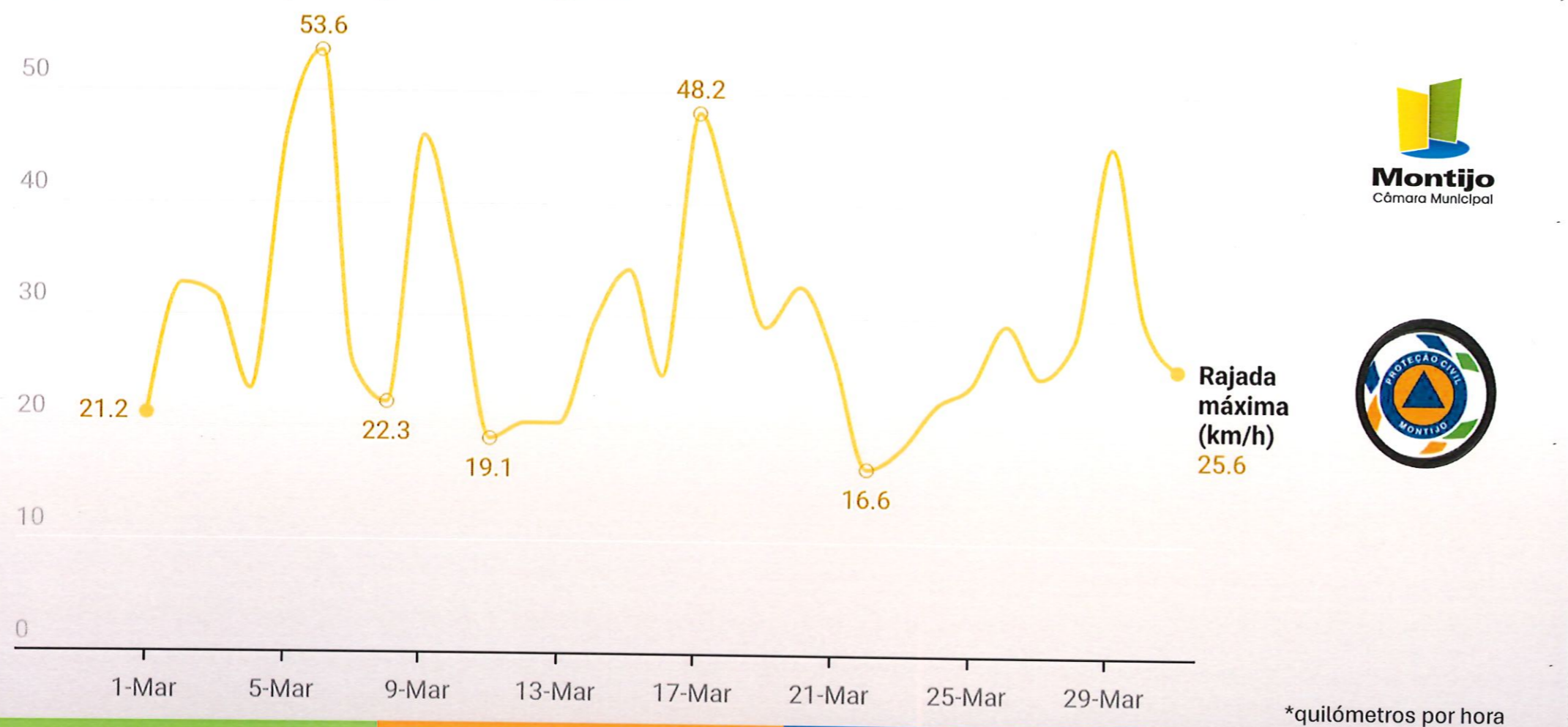


*quilómetros por hora

ANÁLISE METROLÓGICA MENSAL – MARÇO 2026

SERVIÇO MUNICIPAL DE PROTEÇÃO CIVIL

Rajada máxima (km/h) – EMA Pegões



Rajada máxima (km/h)
25.6

*quilómetros por hora

ANÁLISE METROLÓGICA MENSAL – MARÇO 2026

SERVIÇO MUNICIPAL DE PROTEÇÃO CIVIL