



ANÁLISE METEOROLÓGICA MENSAL

APRESENTAÇÃO GRÁFICA



ABRIL 2026

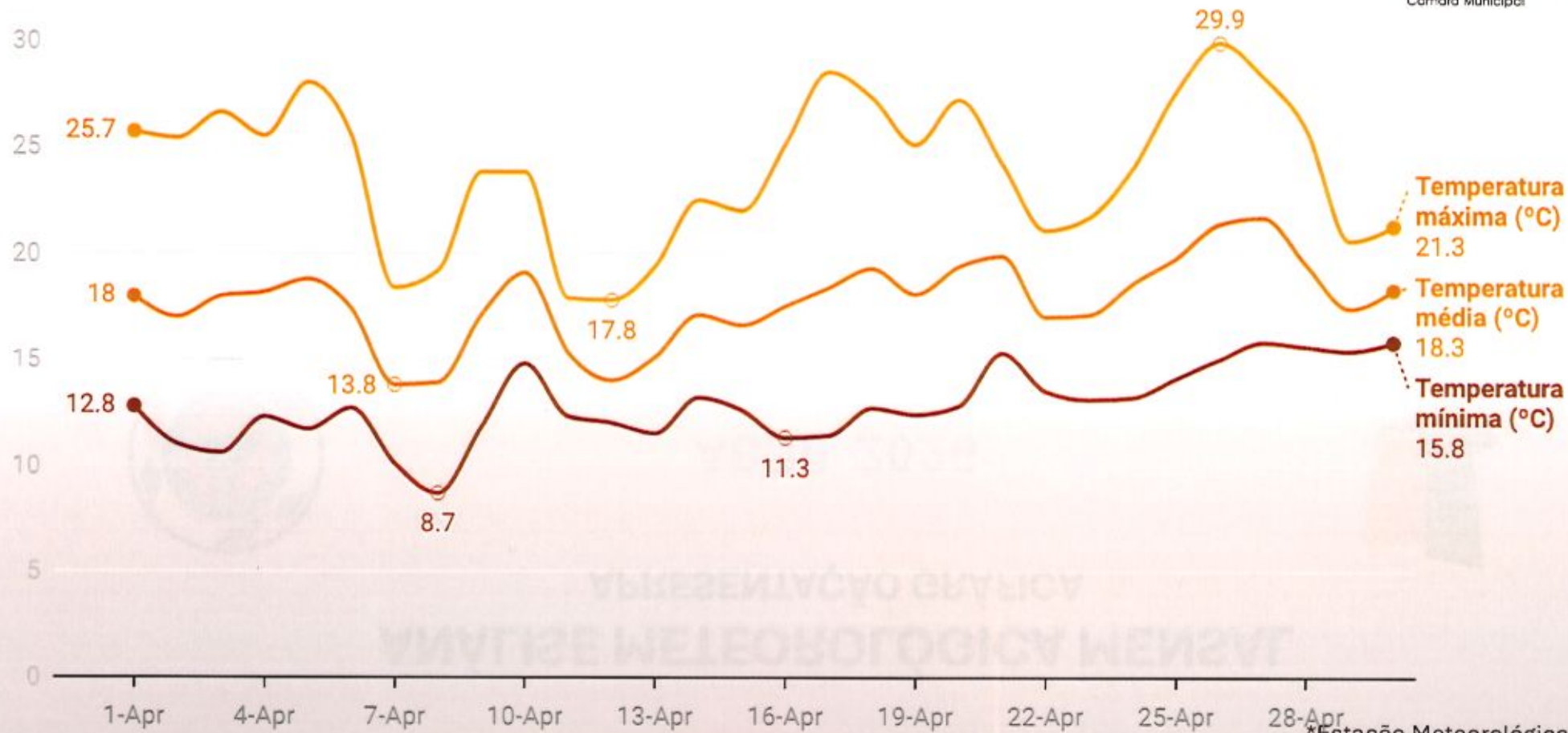


Temperatura do ar / Humidade relativa do ar / Precipitação / Vento

Dados relativos às estações meteorológicas automáticas IPMA de Barreiro (Lavradio) e Pegões

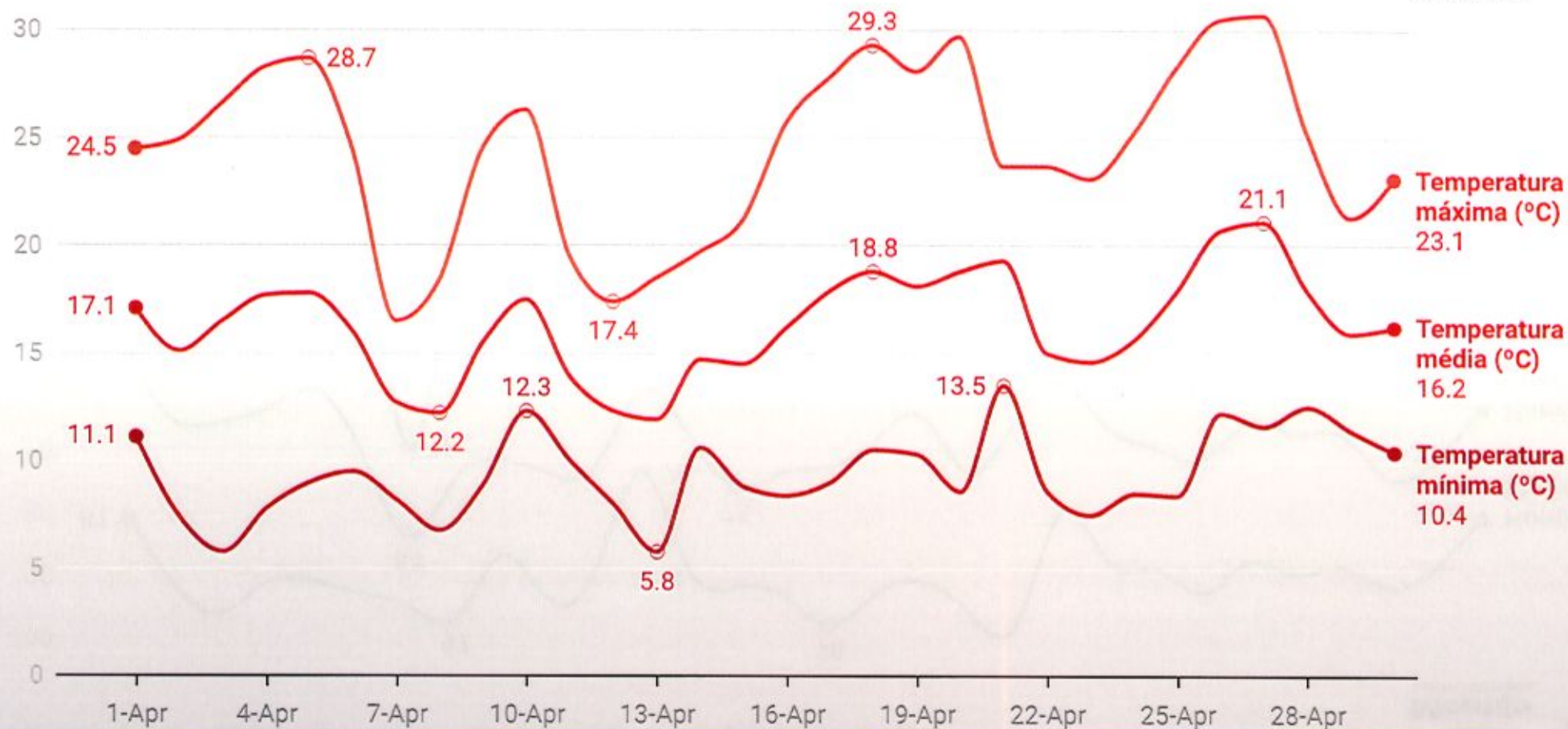
SERVIÇO MUNICIPAL DE PROTEÇÃO CIVIL

Temperatura do ar – EMA* Barreiro (Lavradio)

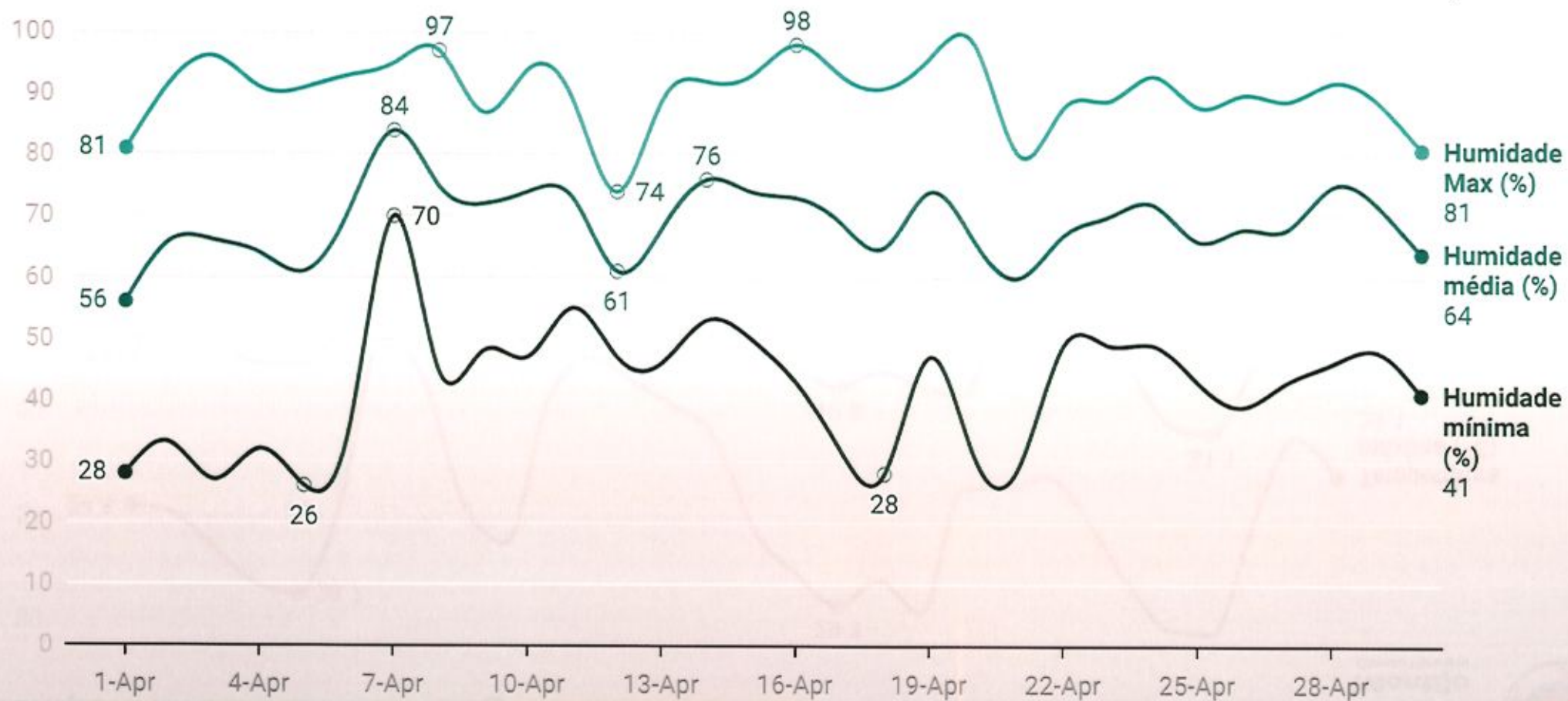


*Estação Meteorológica Automática

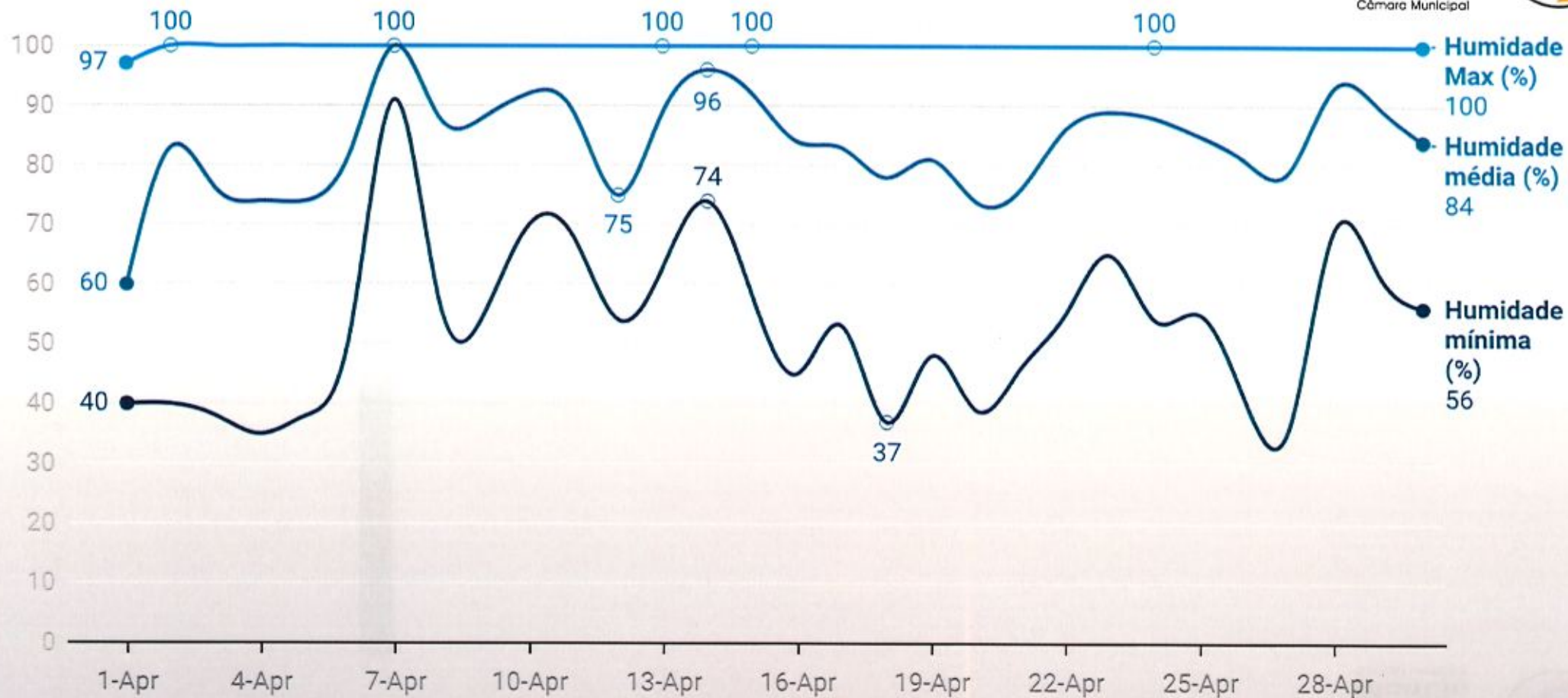
Temperatura do ar – EMA Pegões




Humidade relativa do ar – EMA Barreiro (Lavradio)



Humidade relativa do ar – EMA Pegões

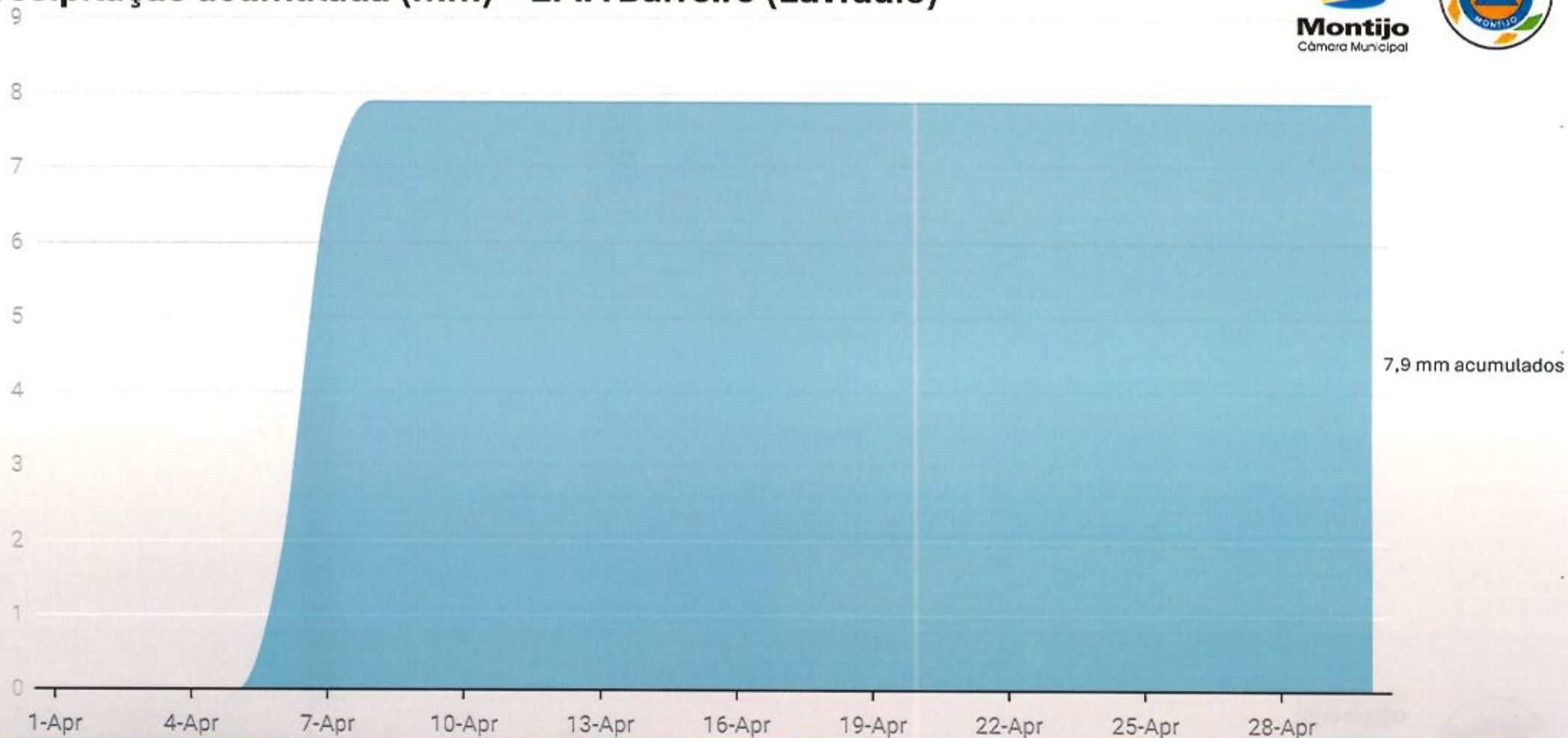


Precipitação diária (mm)* – EMA Barreiro (Lavradio)



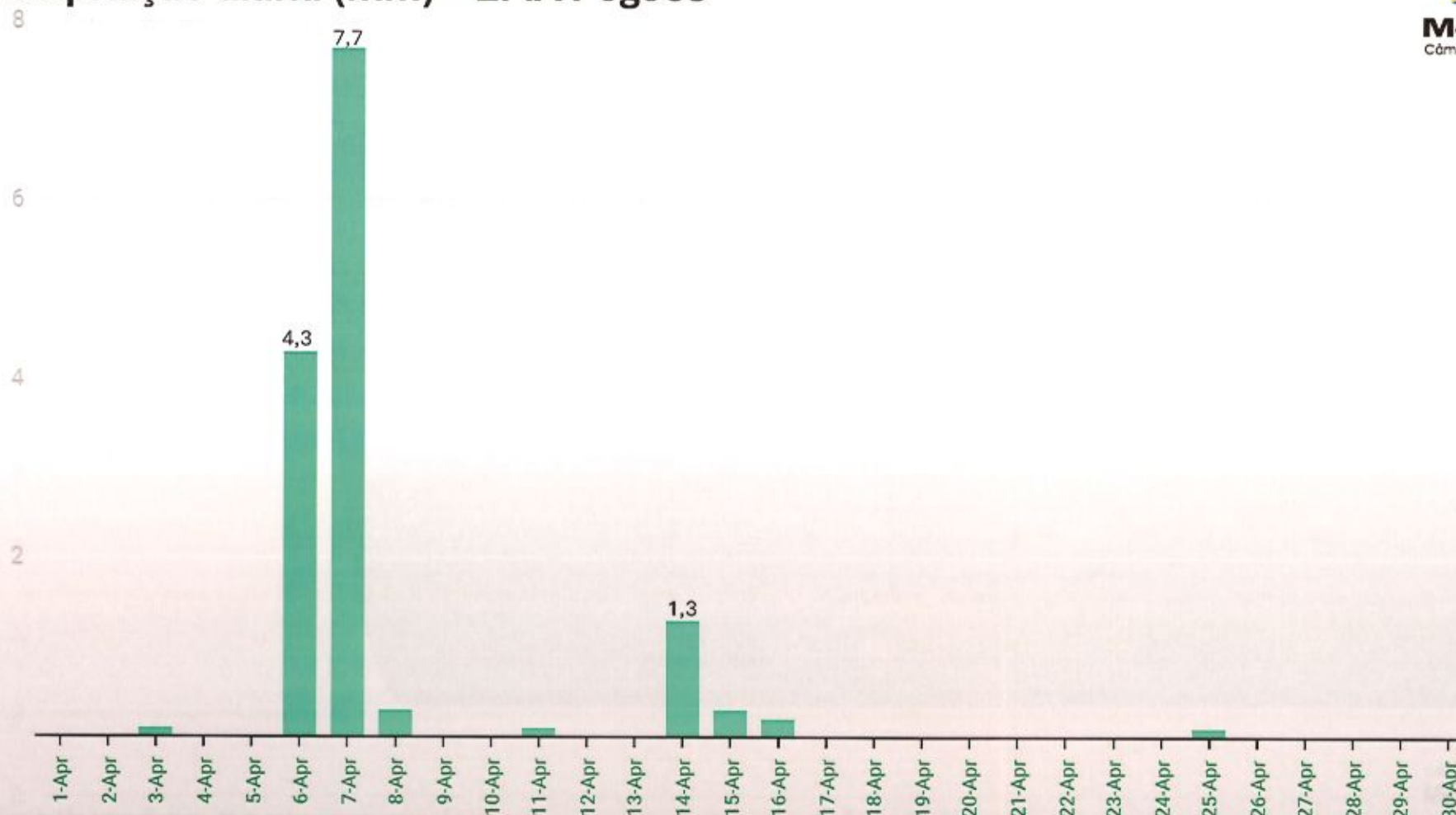
*milímetros

Precipitação acumulada (mm) – EMA Barreiro (Lavradio)

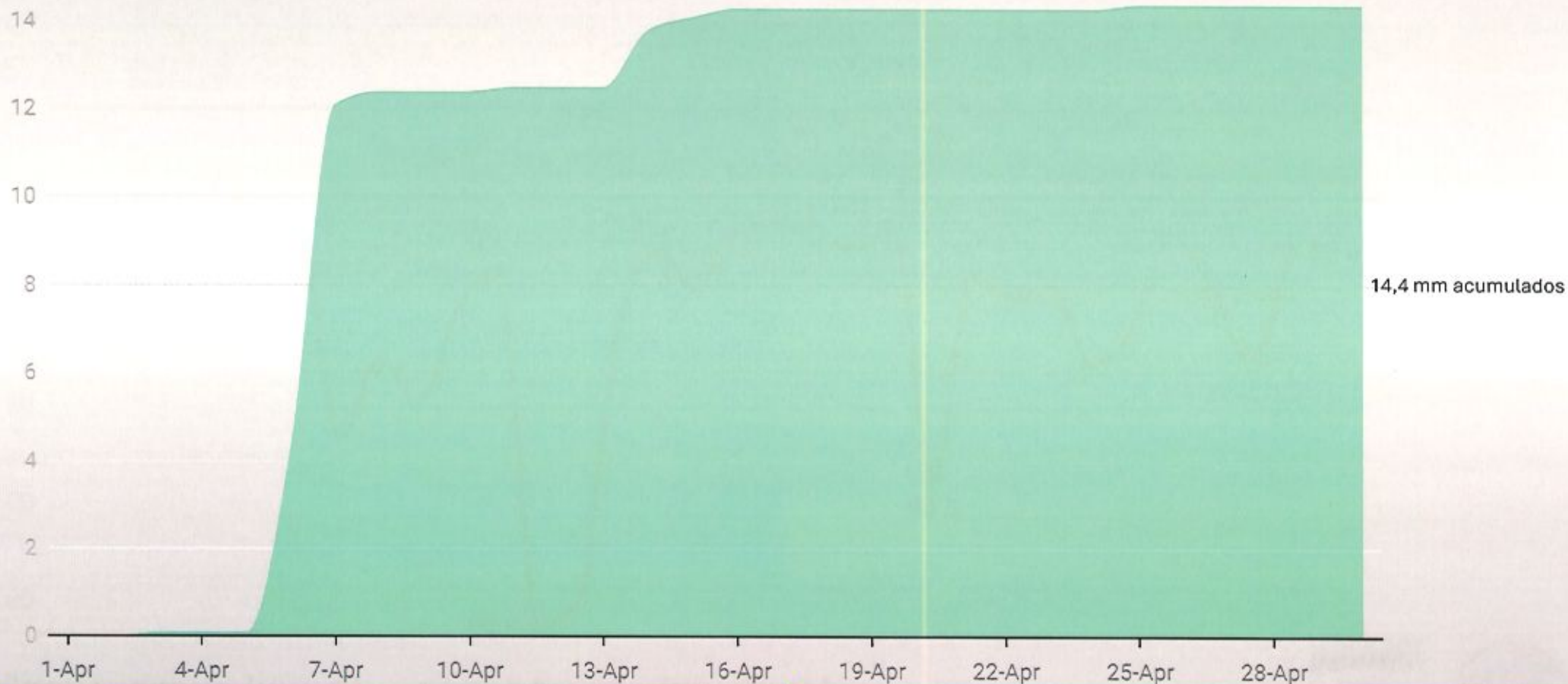


7,9 mm acumulados

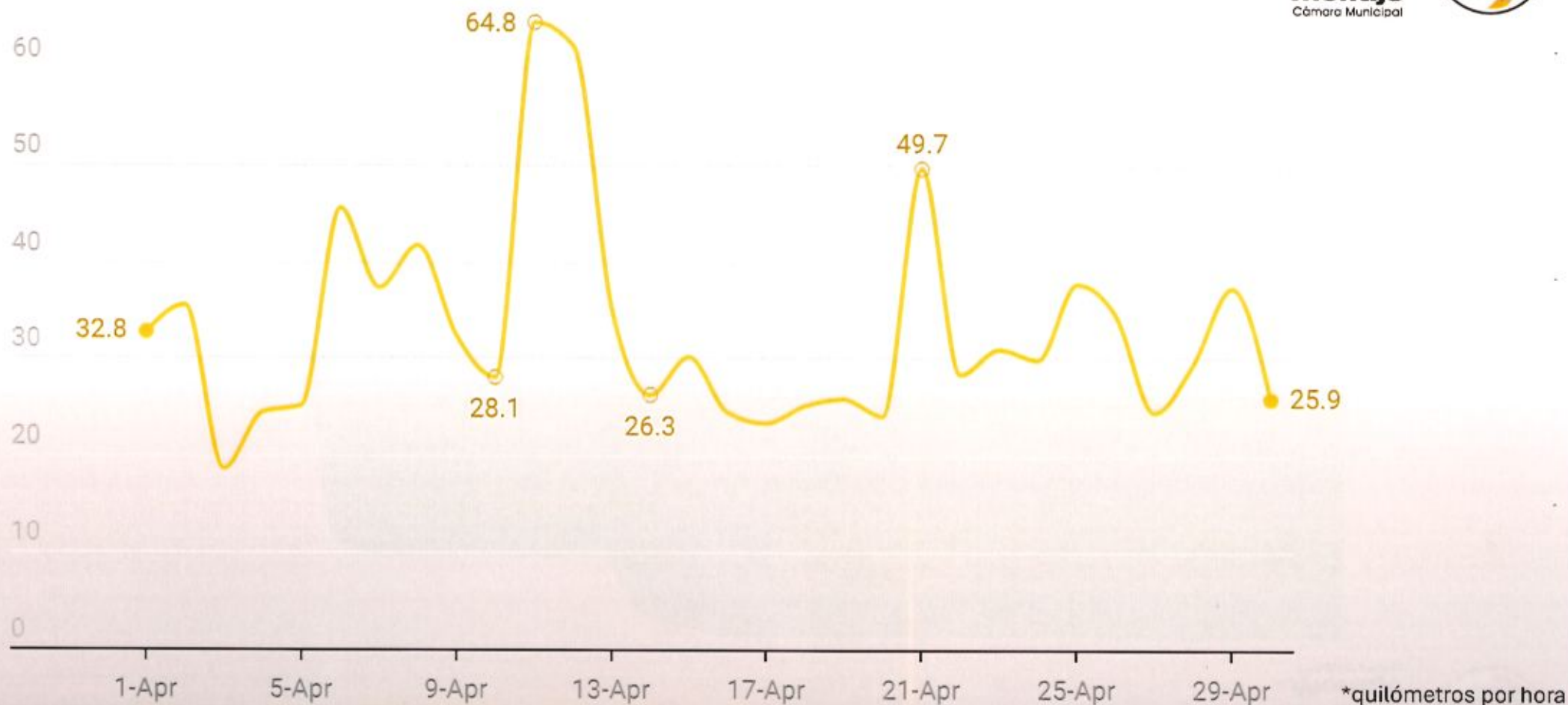
Precipitação diária (mm) – EMA Pegões



Precipitação acumulada (mm) – EMA Pegões



Rajada máxima (km/h)* – EMA Barreiro (Lavradio)



Rajada máxima (km/h) – EMA Pegões

