Montijo
Câmara Municipal

SERVIÇO MUNICIPAL DE PROTEÇÃO CIVIL

Relatório Mensal de Ocorrências

OUTUBRO 2026

Montijo

Índice

Nota Justificativa 3

Ocorrências no Município do Montijo 4

Caracterização 4

Dados Estatísticos 9

Ocorrências – Outubro de 2026 9

Mapa de Ocorrências (Território Oeste) – Outubro de 2026 14

Mapa de Ocorrências (Território Este) – Outubro de 2026 14

Resultados e Discussão 15

Ocorrências x Freguesia x Risco Misto 15

Ocorrências x Freguesia x Proteção e Assistência a Pessoas e Bens 16

Ocorrências x Operações e Estados de Alerta 17

Ocorrências x Entidades Envolvidas 18

Ocorrências x Tempo de Resolução 20

Ocorrências x Estado 21

Anexos 22

Nota Justificativa

O acesso à informação relativa aos riscos e às ocorrências registadas no território constitui um instrumento essencial para o apoio à decisão e para a melhoria contínua das práticas de prevenção e resposta no âmbito da Proteção Civil.

Neste contexto, o presente relatório tem como objetivo proceder à análise mensal das ocorrências registadas no Município do Montijo, com particular enfoque nos tempos de resposta e resolução, tipologia de riscos e dinâmica operacional associada.

A monitorização sistemática destes indicadores permite identificar padrões de comportamento, constrangimentos operacionais e oportunidades de melhoria, contribuindo para uma gestão mais eficiente dos recursos disponíveis e para o reforço da capacidade de resposta às situações de emergência.

Deste modo, o presente documento assume-se como uma ferramenta de suporte à gestão operacional e estratégica, promovendo uma atuação mais informada, preventiva e eficaz no âmbito da proteção e segurança das populações.

Montijo, 9 de Novembro de 2026

Pl'O Serviço Municipal de Proteção Civil

Tiago Terraquente

Técnico Superior

Ocorrências no Município do Montijo

Caracterização

No âmbito da Proteção Civil, o **risco** é entendido como *a probabilidade de ocorrência de um processo ou ação perigosa, bem como a estimativa das suas consequências sobre pessoas, bens e ambiente.*

Neste contexto, os riscos classificam-se em três categorias distintas:

- **riscos naturais**, decorrentes do funcionamento dos sistemas naturais;
- **riscos tecnológicos**, resultantes de acidentes associados à atividade humana, frequentemente súbitos e não planeados;
- **riscos mistos**, que emergem da interação entre a ação humana e os processos naturais.

A análise mensal das ocorrências – que o presente relatório visa fazer – permite identificar os tipos de risco predominantes no território, bem como compreender a sua distribuição espacial e os fatores que lhes estão associados, constituindo um contributo relevante para o planeamento e gestão operacional.

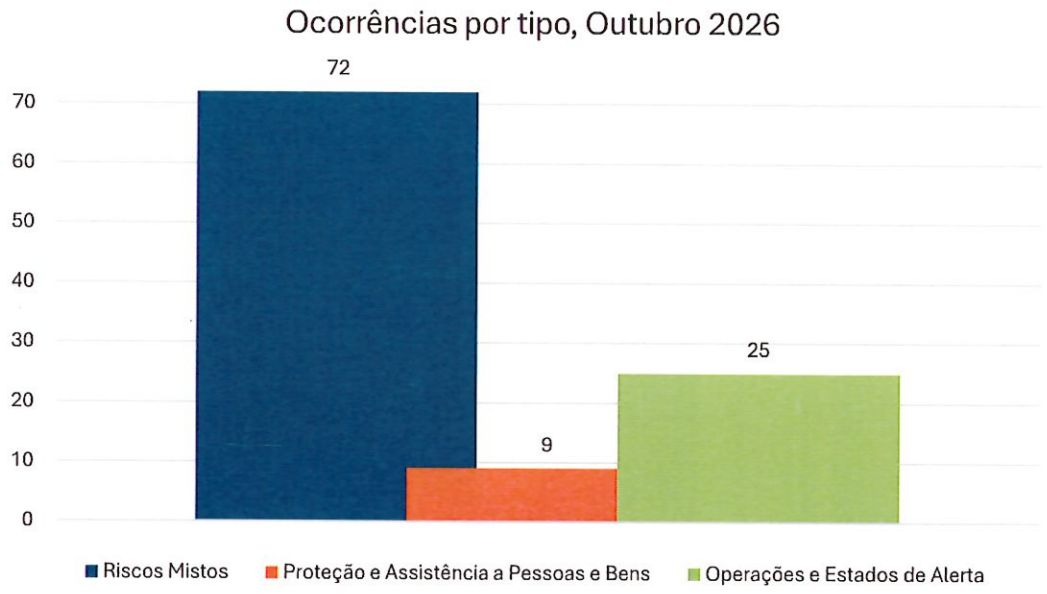

Assim, no mês de Outubro de 2026, o Serviço Municipal de Proteção Civil (doravante SMPC) do Montijo, registou no seu Sistema de Gestão da Proteção Civil Municipal (SGPCM) **106 ocorrências**, com clara predominância dos riscos mistos (68% do total), conforme gráfico supra.

Além das ocorrências classificadas como riscos mistos, registaram-se 25 ocorrências associadas a Operações e Estados de Alerta (24%) e 9 ocorrências no âmbito da Proteção e Assistência a Pessoas e Bens (8%). Não foram registadas ocorrências classificadas como riscos naturais, nem tecnológicos.

O predomínio dos **Riscos Mistos** esteve essencialmente relacionado com intervenções preventivas e situações suscetíveis de comprometer a segurança de pessoas, bens e infraestruturas no espaço público. Destacaram-se, de forma particularmente expressiva, o acompanhamento e coordenação de trabalhos de limpeza e desobstrução de sarjetas, sumidouros e outros dispositivos de drenagem pluvial, que totalizaram 41 registos, visando assegurar o adequado escoamento das águas e minimizar o risco de inundação, agora que se aproximam os meses de maior pluviosidade. Assumiram igualmente relevância as situações relacionadas com infraestruturas e equipamentos urbanos, incluindo danos em PIP, pavimentos, passeios, caixas de visita, elementos de proteção pedonal e redes de telecomunicações. Foram ainda registadas situações relacionadas com derrames na via pública, degradação de estruturas, queda de elementos construtivos e vegetação, com potencial impacto nas condições de segurança e circulação. Foram, também, registadas 9 ocorrências, essencialmente relacionadas com a presença de ninhos de diferentes espécies de vespas, incluindo vespa-velutina, vespa comum, vespa germânica e vespa do barro. Estas situações motivaram ações de avaliação, desativação e aplicação de biocida, sempre que necessário, incluindo intervenções em espaços escolares, parques infantis e equipamentos de utilização pública. Registaram-se também situações em que, após avaliação no local, se concluiu não estar em causa a presença de vespa-velutina, onde a intervenção do SMPC se impõe.

No âmbito da **Proteção e Assistência a Pessoas e Bens**, as ocorrências registadas relacionaram-se sobretudo com o acompanhamento preventivo de atividades e eventos, a monitorização de situações meteorológicas adversas e a garantia das condições de segurança em espaços e atividades com participação pública. Destacaram-se as ações de acompanhamento da caminhada «Rota dos Cruzeiros», a preparação da iniciativa Gravel Montijo, a vistoria preventiva ao recinto do 33.º Aniversário do Moto Clube Montijo e a avaliação das condições de segurança das instalações do Urien's Circus. Registaram-se igualmente ações de monitorização local na sequência de condições meteorológicas adversas, bem como intervenções pontuais de limpeza de resíduos na via pública.

Por sua vez, as **Operações e Estados de Alerta** mantiveram a expressão já significativa que tem sido patente ao longo dos meses, incluindo articulação institucional e representação externa. Salientam-se a participação em reuniões técnicas e encontros de proteção civil, designadamente a 19.ª Reunião Técnica da Comissão Sub-Regional de Gestão Integrada de Fogos Rurais, a reunião de trabalho da ANEPC/CSRPSET e o 1.º Encontro de Unidades Locais de Proteção Civil do concelho de Leiria. Registaram-se ainda participações em iniciativas de âmbito nacional, nomeadamente na SEGUREX 2026 e no EUE'26, bem como intervenções do Coordenador Municipal de Proteção Civil enquanto orador convidado em diferentes ações de formação e sensibilização. Merecem também referência a participação na reunião do Conselho Municipal de Segurança, a representação institucional nas comemorações do aniversário da Freguesia de Pegões e o acompanhamento de trabalhos de instalação e manutenção de equipamentos de monitorização hidrológica, incluindo uma estação hidrométrica e o marégrafo do Cais do Seixalinho.

Globalmente, a atividade de Outubro evidencia uma atuação do SMPC fortemente orientada para a prevenção e mitigação de riscos no espaço público, com particular incidência na manutenção das condições de drenagem urbana e na identificação e encaminhamento de situações de comprometimento da segurança de infraestruturas e equipamentos. Em paralelo, destaca-se o reforço da dimensão preventiva junto da população, através de ações de sensibilização e educação para o risco, bem como a continuidade da articulação institucional e da participação em iniciativas de formação, capacitação e partilha de boas práticas.

Por ordem de relevância, eis os subtipos de ocorrências registados em Outubro de 2026:

Tipo Ocorrência	Subtipo	Quantidade
Riscos Mistos	Risco ambiental	9
	Comprometimento total ou parcial de segurança, serviços ou estruturas	63
Proteção e Assistência a Pessoas e Bens	Apoio Social e Comunitário	9
Operações e Estados de Alerta	Operações	25

A análise da distribuição das 106 ocorrências registadas em Outubro evidencia o peso predominante das situações de **comprometimento total ou parcial da segurança, serviços ou estruturas** (63 ocorrências, 59%). Seguem-se as **operações**, com 25 ocorrências (24%), enquanto os **riscos ambientais** e o **apoio social e comunitário** registaram 9 ocorrências cada (8,5%).

Os dados evidenciam, assim, uma atividade operacional diversificada, mas com uma forte componente preventiva, combinando a manutenção das condições de drenagem urbana, a identificação e mitigação de riscos no espaço público, a intervenção perante situações de natureza ambiental, o acompanhamento de eventos e atividades e o reforço da sensibilização da população e da articulação institucional.

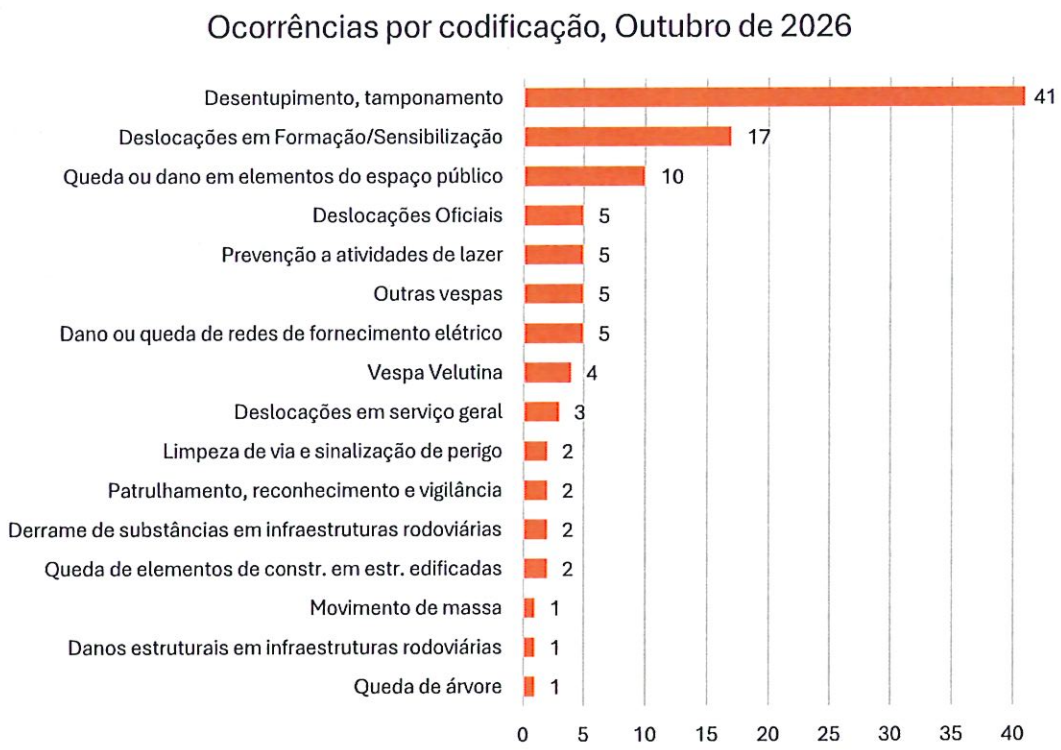

As ocorrências registadas evidenciam uma concentração significativa nas situações de **desentupimento e tamponamento**, com 41 ocorrências, relacionadas sobretudo com trabalhos de limpeza e desobstrução de sarjetas, sumidouros e outros dispositivos de drenagem, visando assegurar o adequado escoamento das águas pluviais e minimizar riscos de inundação.

Seguem-se as **Deslocações em Formação/Sensibilização**, com 17 ocorrências, refletindo a aposta do SMPC na capacitação e educação para o risco. As situações de **queda ou dano em elementos do espaço público** totalizaram 10 ocorrências, abrangendo anomalias em infraestruturas e equipamentos suscetíveis de comprometer a segurança de pessoas e bens.

Com 5 ocorrências cada, destacam-se as **Deslocações Oficiais**, a **prevenção a atividades de lazer**, as situações relacionadas com **outras vespas** e os **danos ou queda de redes de fornecimento elétrico**. Registaram-se ainda 4 ocorrências de **Vespa Velutina** e 3 **deslocações em serviço geral**. As restantes tipologias apresentaram menor expressão, com 1 ou 2 ocorrências cada.

Por fim, em termos de expressão territorial, as ocorrências repartiram-se, em Outubro, pelas cinco freguesias do concelho, verificando-se, contudo, uma concentração muito acentuada na União das Freguesias de Montijo e Afonsoeiro (85 ocorrências, i.e. 80% do total). Segue-se Pegões, com 9 ocorrências (9%), a União das Freguesias de Atalaia e Alto Estanqueiro-Jardia, com 6 (6%), Canha, com 4 (4%) e Sarilhos Grandes, com 2 ocorrências (2%).

A distribuição territorial mensal evidencia, assim, uma **forte concentração da atividade operacional na zona urbana de Montijo e Afonsoeiro**, onde se verificaram cerca de 4/5 das ocorrências registadas. Esta concentração estará associada à maior densidade urbana, à presença de infraestruturas e equipamentos e à intensidade de utilização do espaço público.

Apesar desta predominância, a distribuição pelas restantes freguesias demonstra a manutenção da atividade operacional e preventiva em todo o território municipal, assegurando uma presença descentralizada do SMPC e o acompanhamento de situações de risco nas diferentes áreas do concelho.

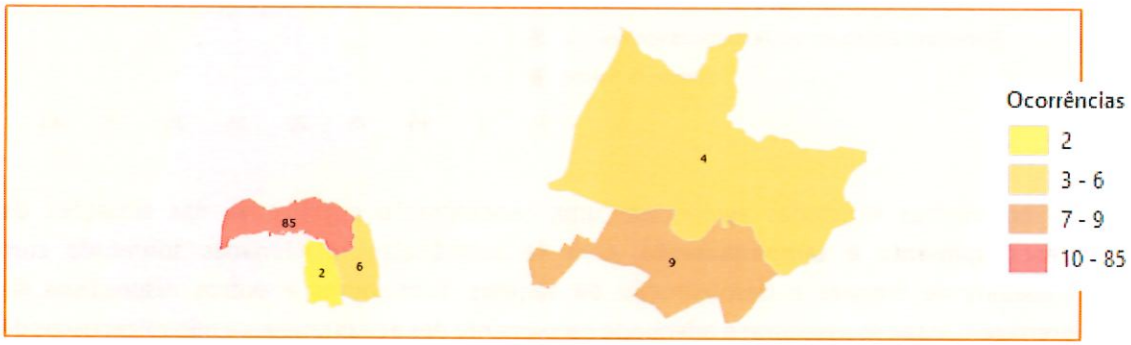

Dados Estatísticos

Ocorrências - Outubro de 2026

#	Dia	Lat.	Lon.	Freguesia	Código	Entidades envolvidas	Estado
1	01/10/2026	38,7104	-8,9789	Montijo e Afonsoeiro	Desentupimento, tamponamento	CMM/DOSUAQV,SMPC	Concl.
2	01/10/2026	38,7117	-8,9797	Montijo e Afonsoeiro	Desentupimento, tamponamento	CMM/DOSUAQV,SMPC	Concl.
3	01/10/2026	38,7074	-8,9765	Montijo e Afonsoeiro	Desentupimento, tamponamento	CMM/DOSUAQV,SMPC	Concl.
4	01/10/2026	38,7082	-8,9766	Montijo e Afonsoeiro	Queda ou dano em elementos do espaço público	SMPC	Concl.
5	02/10/2026	38,7123	-8,9796	Montijo e Afonsoeiro	Desentupimento, tamponamento	CMM/DOSUAQV,SMPC	Concl.
6	02/10/2026	38,7138	-8,9721	Montijo e Afonsoeiro	Desentupimento, tamponamento	SMAS,SMPC	Concl.
7	02/10/2026	38,7133	-8,9708	Montijo e Afonsoeiro	Danos estruturais em infraestruturas rodoviárias	SMPC	Concl.
8	03/10/2026	38,6843	-8,6100	Pegões	Patrulhamento, reconhecimento e vigilância	SMPC	Concl.
9	03/10/2026	38,7667	-8,6265	Canha	Patrulhamento, reconhecimento e vigilância	SMPC	Concl.
10	03/10/2026	38,7597	-8,6337	Canha	Movimento de Massa	SMPC	Concl.
11	04/10/2026	38,6867	-8,9443	Atalaia e Alto Estanqueiro-Jardia	Derrame de substâncias em infraestruturas rodoviárias	SMPC	Concl.
12	06/10/2026	38,7135	-8,9743	Montijo e Afonsoeiro	Queda ou dano em elementos do espaço público	SMPC	Concl.
13	06/10/2026	38,7058	-8,9743	Montijo e Afonsoeiro	Prevenção a atividades de lazer	SMPC,CMM/Desporto,PSP, BVM,CMM/DDSPS	Concl.
14	06/10/2026	38,7089	-8,9639	Montijo e Afonsoeiro	Deslocações Oficiais	SMPC	Concl.
15	07/10/2026	38,7100	-8,9595	Montijo e Afonsoeiro	Dano ou queda de redes de fornecimento elétrico	SMPC,CMM/DOSUAQV	Concl.
16	07/10/2026	38,7055	-8,9211	Atalaia e Alto Estanqueiro-Jardia	Outras vespas	SMPC	Concl.
17	07/10/2026	38,7042	-8,9750	Montijo e Afonsoeiro	Vespa Velutina	SMPC	Concl.
18	07/10/2026	38,7089	-8,9638	Montijo e Afonsoeiro	Deslocações em Formação/Sensibilização	SMPC	Concl.

19	08/10/2026	38,6801	-8,9702	Sarilhos Grandes	Queda de elementos de Construção em estruturas edificadas	SMPC	Concl.
20	08/10/2026	38,6547	-8,9423	Sarilhos Grandes	Deslocações em serviço geral	Greenmetrics,SMPC	Concl.
21	09/10/2026	38,7071	-8,9572	Montijo e Afonsoeiro	Limpeza de via e sinalização de perigo	SMPC	Concl.
22	09/10/2026	38,6845	-8,6100	Pegões	Deslocações em Formação/Sensibilização	SMPC,UF Pegões	Concl.
23	10/10/2026	38,7088	-8,9638	Montijo e Afonsoeiro	Deslocações Oficiais	SMPC	Concl.
24	12/10/2026	38,7145	-8,9615	Montijo e Afonsoeiro	Queda ou dano em elementos do espaço público	SMPC	Concl.
25	13/10/2026	38,7097	-8,9800	Montijo e Afonsoeiro	Queda de árvore	SMPC	Concl.
26	14/10/2026	38,7024	-8,9448	Montijo e Afonsoeiro	Desentupimento, tamponamento	SMAS,SMPC	Concl.
27	14/10/2026	38,6978	-8,9551	Montijo e Afonsoeiro	Desentupimento, tamponamento	SMPC,SMAS	Concl.
28	14/10/2026	38,7088	-8,9638	Montijo e Afonsoeiro	Deslocações em Formação/Sensibilização	SMPC	Concl.
29	14/10/2026	38,6979	-8,9547	Montijo e Afonsoeiro	Queda ou dano em elementos do espaço público	SMPC	Concl.
30	14/10/2026	38,6975	-8,9549	Montijo e Afonsoeiro	Desentupimento, tamponamento	SMPC,SMAS	Concl.
31	14/10/2026	38,7134	-8,9730	Montijo e Afonsoeiro	Desentupimento, tamponamento	SMPC,SMAS	Concl.
32	14/10/2026	38,7082	-8,9792	Montijo e Afonsoeiro	Outras vespas	SMPC	Concl.
33	15/10/2026	38,7044	-8,9593	Montijo e Afonsoeiro	Prevenção a atividades de lazer	CMM/DOSUAQV,SMPC,BVM,Moto Clube	Concl.
34	15/10/2026	38,7088	-8,9638	Montijo e Afonsoeiro	Deslocações em Formação/Sensibilização	SMPC	Concl.
35	17/10/2026	38,7123	-8,9721	Montijo e Afonsoeiro	Queda de elementos de Construção em estruturas edificadas	SMPC	Concl.
36	17/10/2026	38,7088	-8,9800	Montijo e Afonsoeiro	Deslocações em Formação/Sensibilização	SMPC,JF Canha,JF Sarilhos_Grandes, UF Atalaia Alto Estanq. Jardia,UF Montijo Afonsoeiro, UF Pegões,PSP,ANEPC,CMM/CROA, ULSAR,ISS,AML,Outros SMPC's (Sesimbra, Setúbal, Seixal, Barreiro),GNR,CVP,BVM,BVC	Concl.
37	17/10/2026	38,7071	-8,9712	Montijo e Afonsoeiro	Vespa Velutina	SMPC	Concl.
38	17/10/2026	38,7088	-8,9638	Montijo e Afonsoeiro	Deslocações em Formação/Sensibilização	SMPC	Concl.
39	19/10/2026	38,7108	-8,9802	Montijo e Afonsoeiro	Vespa Velutina	SMPC	Concl.
40	19/10/2026	38,7085	-8,9721	Montijo e Afonsoeiro	Vespa Velutina	SMPC	Concl.
41	20/10/2026	38,7018	-8,9520	Montijo e Afonsoeiro	Deslocações em Formação/Sensibilização	SMPC	Concl.

42	20/10/2026	38,7028	-8,9466	Montijo e Afonsoeiro	Outras vespas	SMPC	Concl.
43	21/10/2026	38,7138	-8,9716	Montijo e Afonsoeiro	Desentupimento, tamponamento	SMPC,SMAS	Concl.
44	21/10/2026	38,7142	-8,9675	Montijo e Afonsoeiro	Desentupimento, tamponamento	SMPC,SMAS	Concl.
45	21/10/2026	38,7009	-8,9559	Montijo e Afonsoeiro	Outras vespas	SMPC	Concl.
46	21/10/2026	38,7056	-8,9740	Montijo e Afonsoeiro	Prevenção a atividades de lazer	BVM,BVC,PSP,SMPC,GNR,GNR,CVP, CMM/Desporto,Cabreira Solutions	Concl.
47	21/10/2026	38,7140	-8,9704	Montijo e Afonsoeiro	Desentupimento, tamponamento	SMPC,SMAS	Concl.
48	21/10/2026	38,7137	-8,9719	Montijo e Afonsoeiro	Desentupimento, tamponamento	SMPC,SMAS	Concl.
49	21/10/2026	38,7139	-8,9723	Montijo e Afonsoeiro	Desentupimento, tamponamento	SMPC,SMAS	Concl.
50	22/10/2026	38,7089	-8,9639	Montijo e Afonsoeiro	Deslocações em serviço geral	SMPC	Concl.
51	22/10/2026	38,7038	-8,9548	Montijo e Afonsoeiro	Dano ou queda de redes de fornecimento elétrico	BVM,GNR,SMPC,Eurosistra	Concl.
52	23/10/2026	38,6686	-8,5875	Pegões	Deslocações em Formação/Sensibilização	SMPC	Concl.
53	23/10/2026	38,7115	-8,9656	Montijo e Afonsoeiro	Queda ou dano em elementos do espaço público	SMPC	Concl.
54	24/10/2026	38,6843	-8,6099	Pegões	Deslocações Oficiais	SMPC	Concl.
55	24/10/2026	38,7036	-8,9611	Montijo e Afonsoeiro	Dano ou queda de redes de fornecimento elétrico	SMPC	Concl.
56	25/10/2026	38,7068	-8,9213	Atalaia e Alto Estanqueiro-Jardia	Prevenção a atividades de lazer	SMPC,GNR	Concl.
57	26/10/2026	38,7159	-8,9694	Montijo e Afonsoeiro	Desentupimento, tamponamento	SMPC,CMM/DOSUAQV	Concl.
58	26/10/2026	38,6795	-8,5883	Pegões	Deslocações em Formação/Sensibilização	SMPC	Concl.
59	26/10/2026	38,6794	-8,5883	Pegões	Deslocações em Formação/Sensibilização	SMPC	Concl.
60	26/10/2026	38,7078	-8,9848	Montijo e Afonsoeiro	Desentupimento, tamponamento	CMM/DOSUAQV,SMPC	Concl.
61	26/10/2026	38,7082	-8,9843	Montijo e Afonsoeiro	Desentupimento, tamponamento	CMM/DOSUAQV,SMPC	Concl.
62	26/10/2026	38,7080	-8,9843	Montijo e Afonsoeiro	Desentupimento, tamponamento	CMM/DOSUAQV,SMPC	Concl.
63	26/10/2026	38,7087	-8,9841	Montijo e Afonsoeiro	Desentupimento, tamponamento	CMM/DOSUAQV,SMPC	Concl.
64	26/10/2026	38,7139	-8,9617	Montijo e Afonsoeiro	Queda ou dano em elementos do espaço público	SMPC	Concl.
65	26/10/2026	38,7087	-8,9840	Montijo e Afonsoeiro	Queda ou dano em elementos do espaço público	CMM/DOSUAQV,SMPC	Concl.

66	26/10/2026	38,7091	-8,9843	Montijo e Afonsoeiro	Desentupimento, tamponamento	CMM/DOSUAQV,SMPC	Concl.
67	26/10/2026	38,7103	-8,9847	Montijo e Afonsoeiro	Desentupimento, tamponamento	CMM/DOSUAQV,SMPC	Concl.
68	27/10/2026	38,7141	-8,9730	Montijo e Afonsoeiro	Desentupimento, tamponamento	SMPC,CMM/DOSUAQV	Concl.
69	27/10/2026	38,6847	-8,6139	Pegões	Deslocações em Formação/Sensibilização	SMPC	Concl.
70	27/10/2026	38,7107	-8,9856	Montijo e Afonsoeiro	Desentupimento, tamponamento	CMM/DOSUAQV,SMPC	Concl.
71	27/10/2026	38,6996	-9,0054	Montijo e Afonsoeiro	Deslocações em serviço geral	SMPC,Greenmetrics	Concl.
72	27/10/2026	38,7105	-8,9862	Montijo e Afonsoeiro	Desentupimento, tamponamento	CMM/DOSUAQV,SMPC	Concl.
73	27/10/2026	38,7104	-8,9873	Montijo e Afonsoeiro	Desentupimento, tamponamento	CMM/DOSUAQV,SMPC	Concl.
74	27/10/2026	38,7047	-8,9583	Montijo e Afonsoeiro	Limpeza de via e sinalização de perigo	SMPC,CMM/DOSUAQV	Concl.
75	27/10/2026	38,7121	-8,9853	Montijo e Afonsoeiro	Derrame de substâncias em infraestruturas rodoviárias	SMPC,Eurosistra	Concl.
76	28/10/2026	38,7099	-8,9901	Montijo e Afonsoeiro	Desentupimento, tamponamento	CMM/DOSUAQV,SMPC	Concl.
77	28/10/2026	38,7002	-8,7187	Pegões	Deslocações em Formação/Sensibilização	SMPC	Concl.
78	28/10/2026	38,7058	-8,9723	Montijo e Afonsoeiro	Desentupimento, tamponamento	CMM/DOSUAQV,SMPC	Concl.
79	28/10/2026	38,7002	-8,7187	Pegões	Deslocações em Formação/Sensibilização	SMPC	Concl.
80	28/10/2026	38,7048	-8,9591	Montijo e Afonsoeiro	Desentupimento, tamponamento	CMM/DOSUAQV,SMPC	Concl.
81	28/10/2026	38,7064	-8,9653	Montijo e Afonsoeiro	Desentupimento, tamponamento	CMM/DOSUAQV,SMPC	Concl.
82	29/10/2026	38,7668	-8,6275	Canha	Deslocações em Formação/Sensibilização	SMPC	Concl.
83	29/10/2026	38,7121	-8,9727	Montijo e Afonsoeiro	Desentupimento, tamponamento	CMM/DOSUAQV,SMPC	Concl.
84	29/10/2026	38,7134	-8,9687	Montijo e Afonsoeiro	Desentupimento, tamponamento	CMM/DOSUAQV,SMPC	Concl.
85	29/10/2026	38,7147	-8,9654	Montijo e Afonsoeiro	Prevenção a atividades de lazer	BVM,CMM/DOSUAQV,SMPC,ARS	Concl.
86	29/10/2026	38,7048	-8,9755	Montijo e Afonsoeiro	Deslocações Oficiais	BVC,BVM,GNR,GNR,JF Canha, JF Sarilhos_Grandes,PSP,SMPC, UF Atalaia Alto Estanq. Jardia,UF Montijo Afonsoeiro,UF Pegões	Concl.
87	29/10/2026	38,7668	-8,6276	Canha	Deslocações em Formação/Sensibilização	SMPC	Concl.
88	29/10/2026	38,7033	-8,9369	Montijo e Afonsoeiro	Dano ou queda de redes de fornecimento elétrico	SMPC	Concl.
89	29/10/2026	38,7133	-8,9692	Montijo e Afonsoeiro	Desentupimento, tamponamento	CMM/DOSUAQV,SMPC	Concl.
90	29/10/2026	38,7137	-8,9698	Montijo e Afonsoeiro	Desentupimento, tamponamento	CMM/DOSUAQV,SMPC	Concl.

91	29/10/2026	38,7134	-8,9702	Montijo e Afonsoeiro	Desentupimento, tamponamento	SMPC,CMM/DOSUAQV	Concl.
92	29/10/2026	38,7085	-8,9799	Montijo e Afonsoeiro	Desentupimento, tamponamento	CMM/DOSUAQV,SMPC	Concl.
93	29/10/2026	38,7077	-8,9741	Montijo e Afonsoeiro	Queda ou dano em elementos do espaço público	SMPC	Concl.
94	29/10/2026	38,6808	-8,9321	Atalaia e Alto Estanqueiro-Jardia	Dano ou queda de redes de fornecimento elétrico	SMPC	Concl.
95	30/10/2026	38,7072	-8,9721	Montijo e Afonsoeiro	Desentupimento, tamponamento	CMM/DOSUAQV,SMPC	Concl.
96	30/10/2026	38,7074	-8,9722	Montijo e Afonsoeiro	Desentupimento, tamponamento	CMM/DOSUAQV,SMPC	Concl.
97	30/10/2026	38,7120	-8,9747	Montijo e Afonsoeiro	Queda ou dano em elementos do espaço público	SMPC	Concl.
98	30/10/2026	38,7089	-8,9638	Montijo e Afonsoeiro	Deslocações Oficiais	SMPC	Concl.
99	30/10/2026	38,7089	-8,9638	Montijo e Afonsoeiro	Deslocações em Formação/Sensibilização	SMPC	Concl.
100	30/10/2026	38,7058	-8,9702	Montijo e Afonsoeiro	Desentupimento, tamponamento	CMM/DOSUAQV,SMPC	Concl.
101	30/10/2026	38,7061	-8,9702	Montijo e Afonsoeiro	Desentupimento, tamponamento	CMM/DOSUAQV,SMPC	Concl.
102	30/10/2026	38,7073	-8,9701	Montijo e Afonsoeiro	Desentupimento, tamponamento	CMM/DOSUAQV,SMPC	Concl.
103	30/10/2026	38,7057	-8,9682	Montijo e Afonsoeiro	Desentupimento, tamponamento	CMM/DOSUAQV,SMPC	Concl.
104	30/10/2026	38,7089	-8,9638	Montijo e Afonsoeiro	Deslocações em Formação/Sensibilização	SMPC	Concl.
105	30/10/2026	38,6679	-8,9197	Atalaia e Alto Estanqueiro-Jardia	Outras vespas	SMPC	Concl.
106	31/10/2026	38,7051	-8,9225	Atalaia e Alto Estanqueiro-Jardia	Queda ou dano em elementos do espaço público	SMPC	Concl.

Mapa de Ocorrências (Território Oeste) - Outubro de 2026

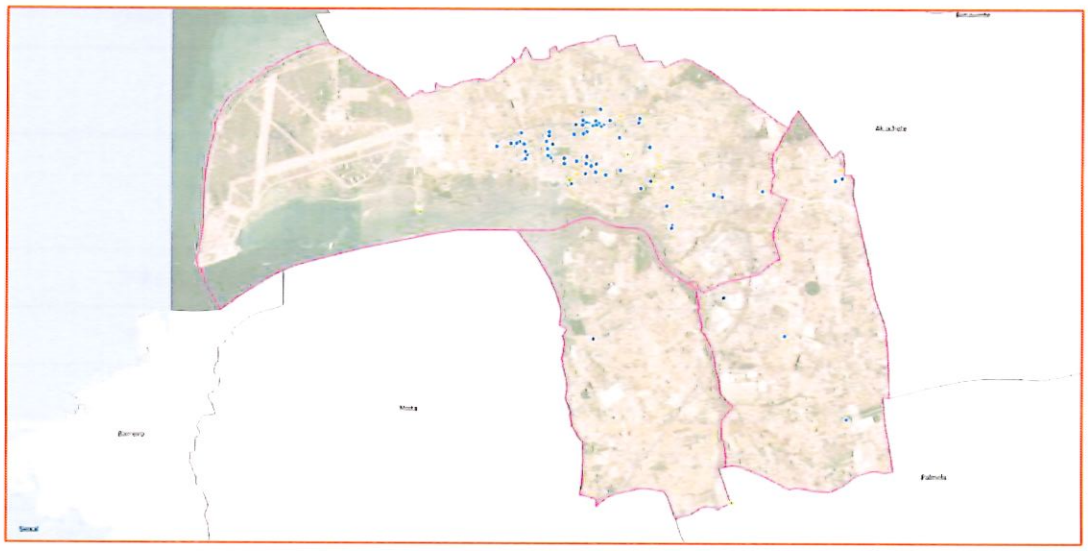

Tipo de Ocorrência

- Operações e Estados de Alerta
- Proteção e Assistência a Pessoa
- Riscos Mistos

Mapa de Ocorrências (Território Este) - Outubro de 2026



Resultados e Discussão

Ocorrências x Freguesia x Risco Misto

Freguesia	Quantidade
Montijo e Afonsoeiro	65
Atalaia e Alto Estanqueiro-Jardia	5
Canha	1
Sarilhos Grandes	1
Total global:	**72**

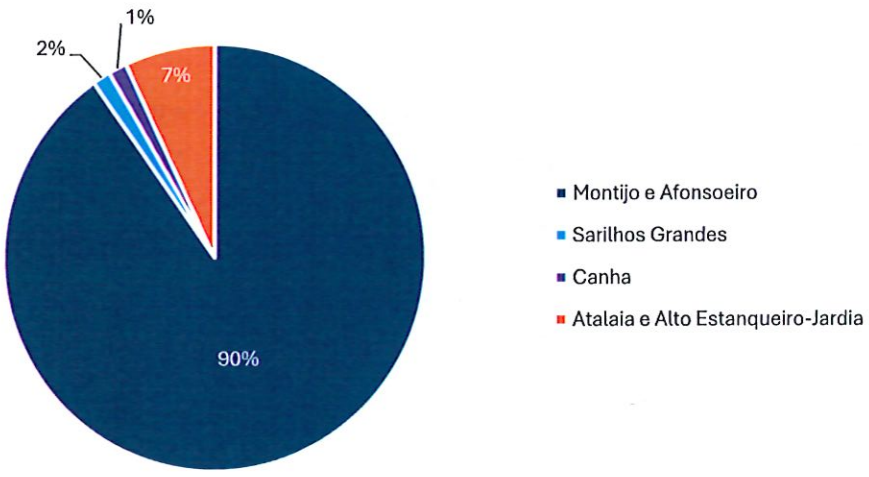

A distribuição territorial das ocorrências do tipo **Risco Misto** evidencia uma forte concentração na União das Freguesias de Montijo e Afonsoeiro, com 65 ocorrências (90% do total). Este resultado reflete, essencialmente, a maior densidade urbana, a concentração de infraestruturas, equipamentos e espaços de utilização pública, onde se verificou a maioria das intervenções relacionadas com condições de drenagem, elementos do espaço público, redes e riscos ambientais.

Nas restantes freguesias registaram-se valores significativamente inferiores, com 5 ocorrências na União das Freguesias de Atalaia e Alto Estanqueiro-Jardia (7%), 1 em Sarilhos Grandes (1%) e 1 em Canha (1%).

Ocorrências x Freguesia x Proteção e Assistência a Pessoas e Bens

Freguesia	Quantidade
Montijo e Afonsoeiro	6
Canha	1
Pegões	1
Atalaia e Alto Estanqueiro-Jardia	1
Total global:	**9**

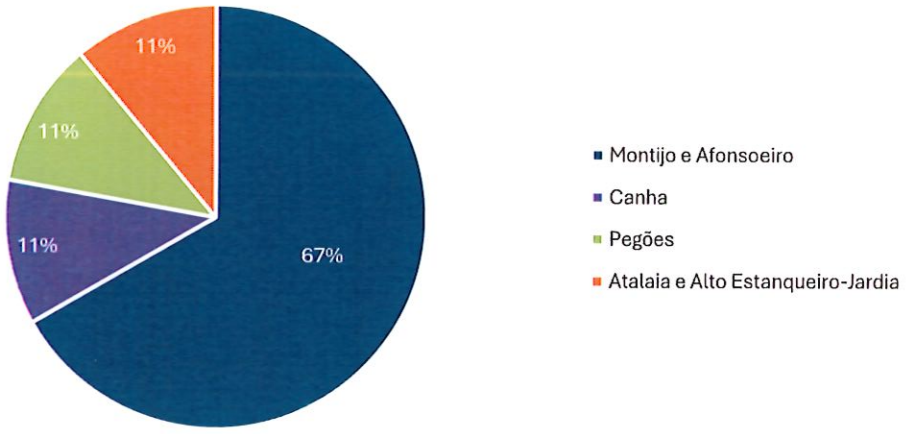

A distribuição territorial das ocorrências no âmbito da **Proteção e Assistência a Pessoas e Bens** evidenciou, em Outubro, uma clara predominância na União das Freguesias de Montijo e Afonsoeiro, com 6 ocorrências (67% do total).

Nas restantes freguesias registou-se 1 ocorrência em cada uma das seguintes: Canha, Pegões e União das Freguesias de Atalaia e Alto Estanqueiro-Jardia (11% cada). Não foram registadas ocorrências desta tipologia em Sarilhos Grandes.

A distribuição observada encontra-se associada sobretudo à atividade preventiva desenvolvida pelo SMPC no acompanhamento de atividades de lazer, eventos e iniciativas realizadas no território municipal, bem como à monitorização e avaliação de situações com potencial impacto na segurança de pessoas e bens.

Ocorrências x Freguesia x Operações e Estados de Alerta

Freguesia	Quantidade
Montijo e Afonsoeiro	14
Pegões	8
Canha	2
Sarilhos Grandes	1
Total global:	**25**

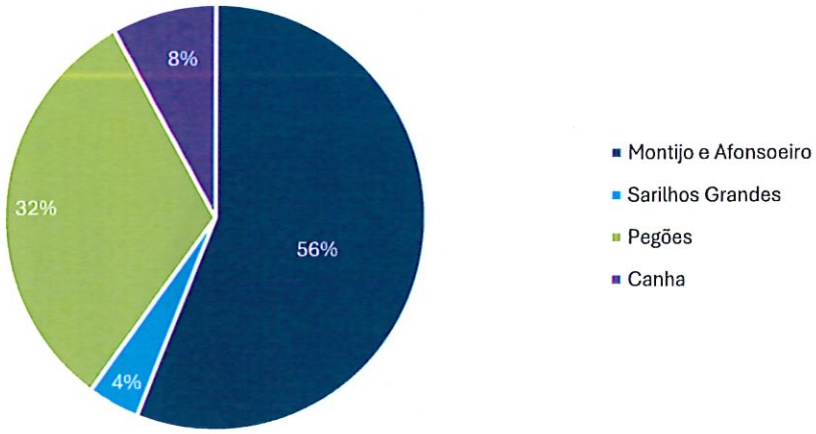

No que respeita às **Operações e Estados de Alerta**, em Outubro, registaram-se 25 ocorrências, com predominância na União das Freguesias de Montijo e Afonsoeiro, com 14 ocorrências (56% do total). Segue-se Pegões, com 8 ocorrências (32%), Canha, com 2 (8%) e Sarilhos Grandes, com 1 ocorrência (4%).

A distribuição territorial destas ocorrências reflete a natureza das atividades desenvolvidas, nomeadamente deslocações oficiais, participação em reuniões e *briefings*, articulação institucional e ações de formação e capacitação, cuja realização não se encontra necessariamente circunscrita à área urbana do concelho.

Destaca-se, neste âmbito, a participação em iniciativas de articulação institucional, reuniões técnicas, ações de formação e sensibilização e atividades de representação, evidenciando a componente de planeamento, capacitação e preparação da resposta integrada desenvolvida pelo SMPC, com intervenção em diferentes áreas do território municipal.

Ocorrências x Entidades Envolvidas

Entidades	Ocorrências
1 entidade (SMPC)	50
2 entidades	49
4 entidades	3
5 entidades	1
9 entidades	1
11 entidades	1
20 entidades	1
Total global:	**106**

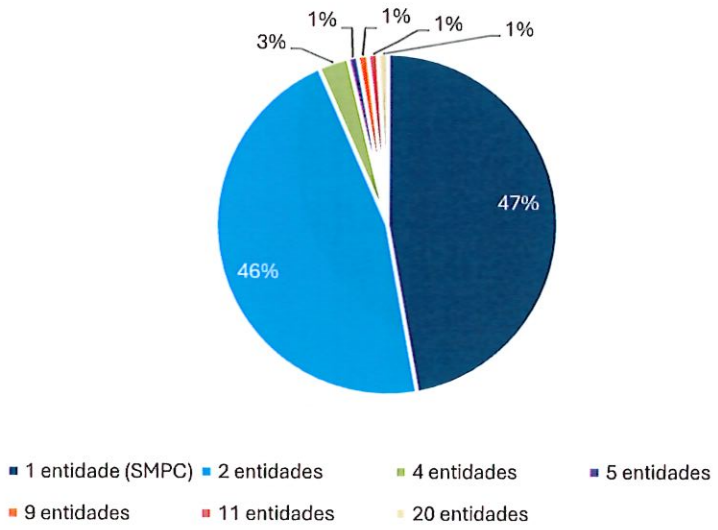

Após análise dos dados, verifica-se que 50 ocorrências (47%) foram asseguradas exclusivamente pelo SMPC, evidenciando a sua **capacidade de resposta autónoma** perante uma parte significativa das situações registadas.

Nas restantes 56 ocorrências (53%) verificou-se o envolvimento de outras entidades, destacando-se **49 ocorrências com intervenção de duas entidades (46%)**. Registaram-se ainda **3 ocorrências com intervenção de quatro entidades (3%) e uma ocorrência em cada uma das seguintes situações: envolvimento de cinco, nove, onze e vinte entidades (1% cada)**.

A necessidade de articulação interinstitucional esteve associada à natureza e complexidade de determinadas situações, exigindo a participação de diferentes serviços municipais, forças de segurança, corpos de bombeiros e outras entidades com competências específicas.

Globalmente, os dados evidenciam um equilíbrio entre a capacidade de intervenção autónoma do SMPC e a necessidade de articulação com outras entidades, salientando-se a importância da cooperação institucional na gestão integrada das ocorrências de proteção civil.

Um outro dado relevante, diretamente relacionado com esta dimensão operacional, prende-se com o número médio de meios empenhados por ocorrência, que no mês passado se cifrou nos **3,5 elementos** e **1,5 viaturas** por intervenção.

Ocorrências x Tempo de resolução

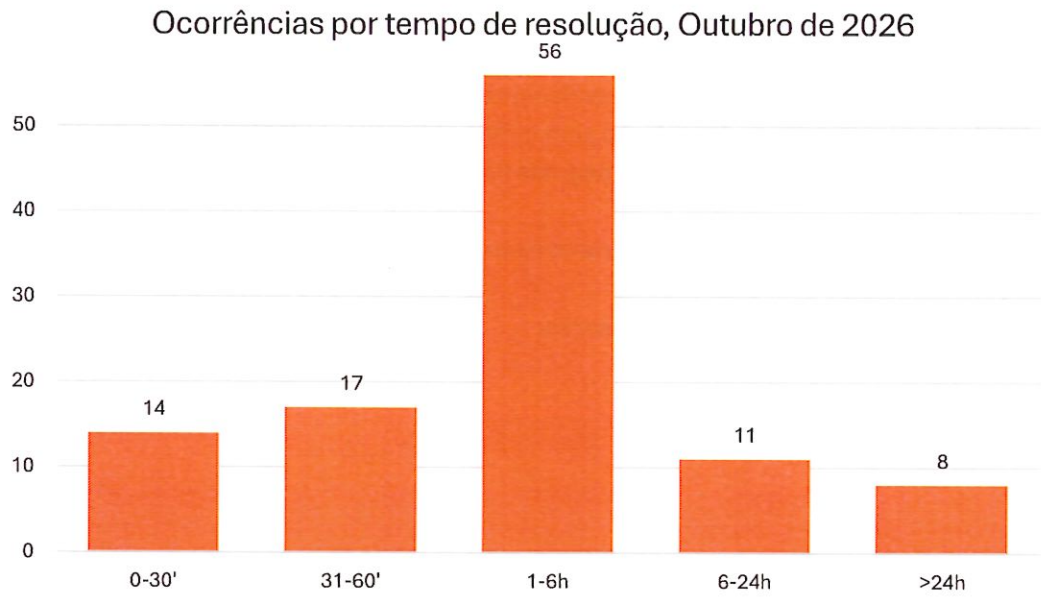

A análise do tempo de resolução das ocorrências concluídas evidencia uma distribuição concentrada sobretudo nos períodos inferiores a 6 horas; das 106 ocorrências analisadas:

- 14 foram resolvidas nos primeiros 30 minutos (13%);
- 17 entre 31-60 minutos (16%);
- e 56 entre 1 a 6 horas (53%).

O **tempo médio de resolução** situou-se na casa das **15 horas**, tendo apenas por 8 ocasiões (8%) havido resolução em tempo superior às 24 horas. A **mediana** fixou-se nos **150 minutos**, pelo que a maioria das ocorrências foi resolvida num período bastante curto, não obstante a existência de alguns processos de duração mais prolongada.

Indicador	Valor
Tempo médio de resolução	912' (15h12m)
Mediana	150' (2h30m)
Tempo mínimo de resolução	10'
Tempo máximo de resolução	18422' (12 dias e 19h)

Ocorrências x Estado

Estado de resolução	Ocorrências
Concluída	106
Total global:	**106**



A análise do estado das ocorrências evidencia uma **taxa de resolução total**, com as 106 ocorrências registadas no período a encontrarem-se concluídas (100%).

Este resultado demonstra a elevada capacidade de acompanhamento e encerramento dos processos registados durante o mês, traduzindo-se numa resposta consistente por parte do SMPC perante as situações identificadas.

Anexos

Anexo 1 – Mapa de Ocorrências (Montijo e Afonsoeiro) - Outubro de 2026

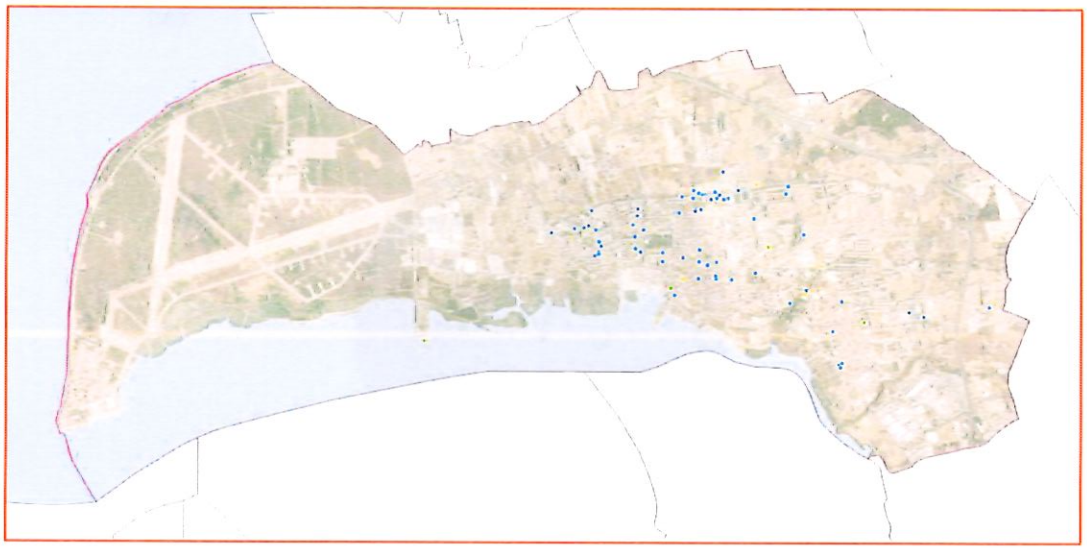

Tipo de Ocorrência

- Operações e Estados de Alerta
- Proteção e Assistência a Pessoa
- Riscos Mistos

Anexo 2 – Mapa de Ocorrências (Atalaia e Alto Estanqueiro-Jardia) - Outubro de 2026

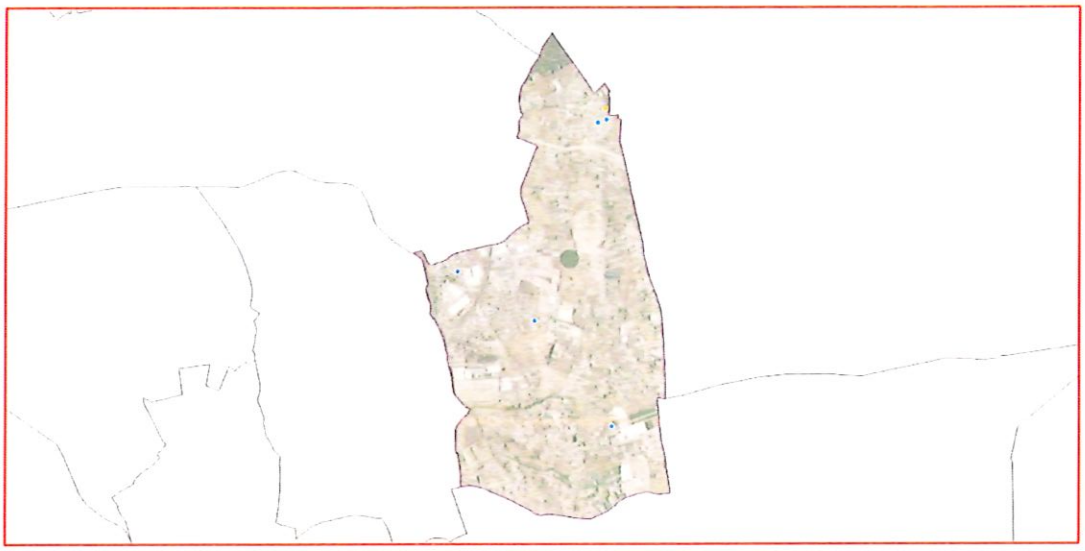

Tipo de Ocorrência

- Operações e Estados de Alerta
- Proteção e Assistência a Pessoa
- Riscos Mistos

Anexo 3 – Mapa de Ocorrências (Sarilhos Grandes) - Outubro de 2026

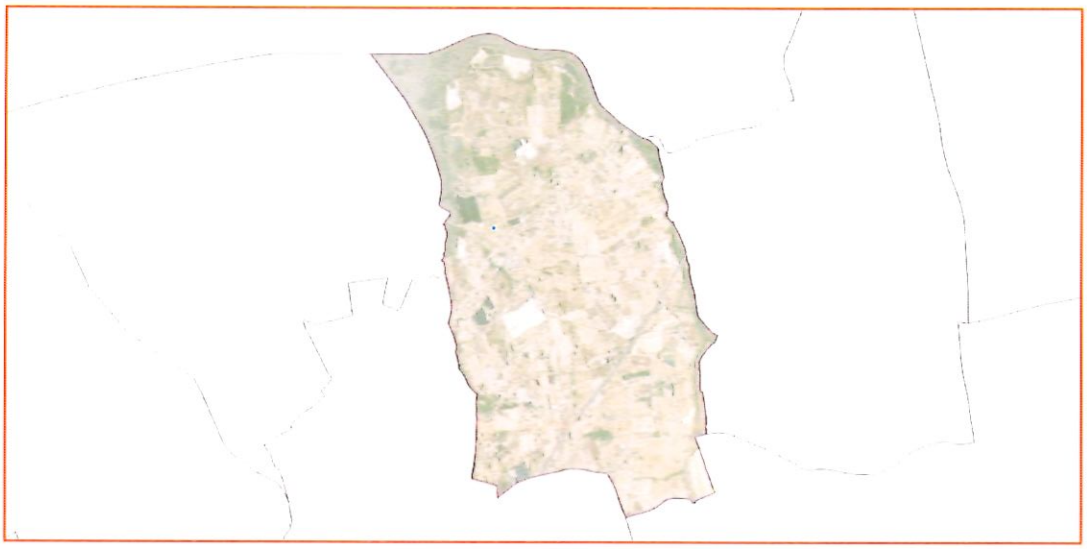

Tipo de Ocorrência

- Operações e Estados de Alerta
- Proteção e Assistência a Pessoa
- Riscos Mistos

Anexo 4 – Mapa de Ocorrências (Canha) - Outubro de 2026



Tipo de Ocorrência

- Operações e Estados de Alerta
- Proteção e Assistência a Pessoa
- Riscos Mistos

Anexo 5 – Mapa de Ocorrências (Pegões) - Outubro de 2026

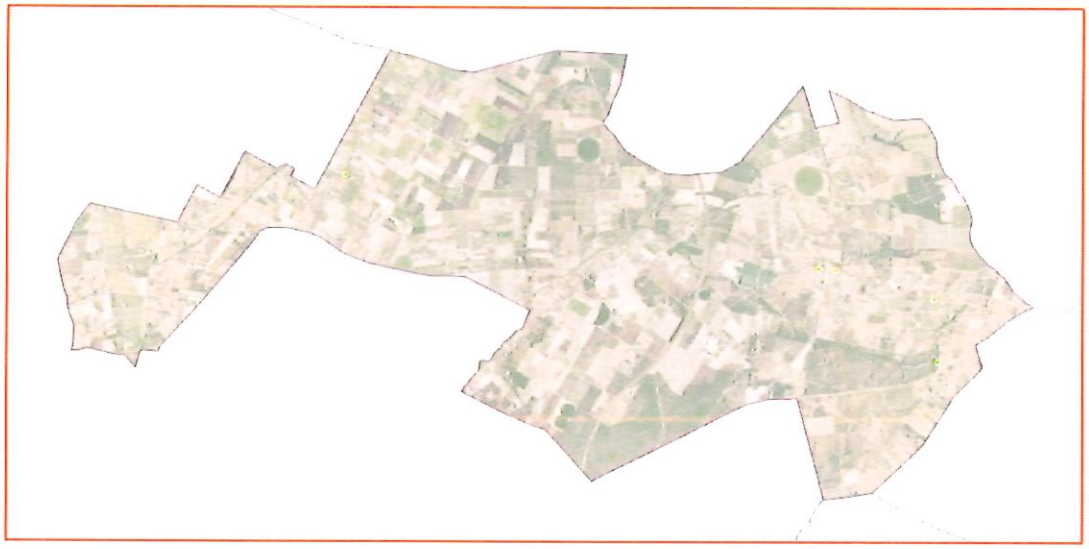

Tipo de Ocorrência

- Operações e Estados de Alerta
- Proteção e Assistência a Pessoa
- Riscos Mistos

smpc@mun-montijo.pt

212 327 719

Montijo