



# AVISO

## TRABALHOS DE CORTE DE ÁRVORES E LIMPEZA DO MATO AVISO AOS PROPRIETÁRIOS DE TERRENOS

**Concelho:** Montijo

**Freguesias:** Canha, União de freguesias de Montijo e Afonsoeiro, Sarilhos Grandes, União das freguesias de Atalaia e Alto Estanqueiro-Jardia

Em cumprimento do disposto no Decreto-Lei n.º 124/2006, de 28 de Junho, na sua atual redação, que estabelece as medidas e ações a desenvolver no âmbito do Sistema Nacional de Defesa da Floresta contra Incêndios, e da revisão do Plano Intermunicipal de Defesa da Floresta Contra Incêndios – PIMDFCI – dos Concelhos de Alcochete e do Montijo, vimos informar que a E-REDES - Distribuição de Eletricidade, S.A. vai promover as ações de gestão do combustível nas faixas das linhas de Alta e Média Tensão abrangidas pela mencionada proposta de PMDFCI e que integram a Rede Secundária de Faixas de Gestão de Combustível.

- As ações de gestão de combustível constam da limpeza do mato, desramação de árvores cujos ramos estejam próximos dos condutores e corte de árvores. Serão efetuados na faixa correspondente à projeção vertical dos cabos condutores exteriores acrescidos de uma faixa de largura não inferior a 10 ou 7 m para cada um dos lados, consoante se trate de linhas de Alta ou Média Tensão.

Considerando a situação excecional decorrente dos incêndios de 2017, a E-REDES - Distribuição de Eletricidade, S.A. poderá, ao abrigo do Decreto-Regulamentar n.º 1/1992, de 18 de fevereiro, proceder ao corte das árvores que, ainda que fora da faixa de proteção, apresentem risco de queda para cima das linhas. Informação mais detalhada sobre os locais e datas da intervenção poderá ser obtida junta da E-REDES ou no Gabinete Técnico Florestal do Município.

O proprietário, seu representante ou administrador da propriedade, poderão acompanhar os trabalhos e deverão proceder à imediata remoção dos materiais resultantes das ações de gestão do combustível.

Solicitamos aos proprietários que previamente pretendam efetuar a gestão de combustível ou a remoção dos materiais sobranes que forneçam essa informação para:


	<b>Prestador de Serviços</b>	<b>Entidade Responsável pela Infraestrutura</b>	<b>Município</b>
	PERENE	E-REDES	Montijo
<b>Telefone</b>	218551534	936 110 559	212327600
<b>Email</b>	perene@perene.pt	dgv.geral@e-redes.pt	geral@mun-montijo.pt

Caso os materiais resultantes das ações promovidas pela E-REDES - Energia, S.A., não sejam imediatamente recolhidos pelos proprietários, dado que legalmente está interdito o seu depósito no local, sempre que possível, os materiais são de imediato destruídos no local, ou serão depositados em locais a definir posteriormente.

Avisamos ainda que, na impossibilidade de procedermos às ações de gestão de combustível, serão desencadeados os procedimentos legalmente previstos.




Lisboa, 23/09/2021

E-REDES - Distribuição de Eletricidade, S.A.  
Direção Gestão da Vegetação  
Departamento Planeamento e Monitorização

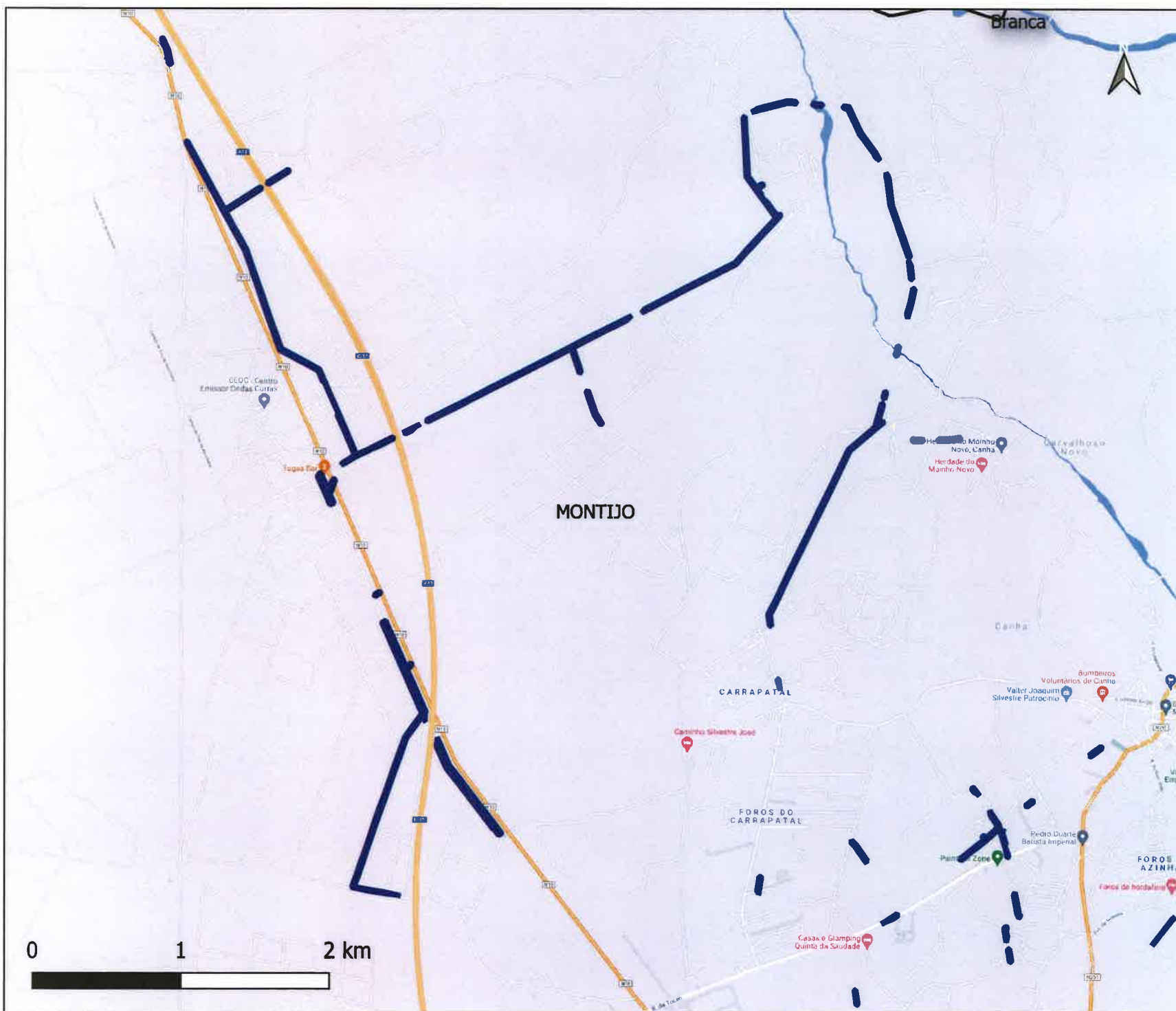
  
Paulo Alexandre Souza  
(Subdiretor)

Aviso a proprietários de  
trabalhos de Gestão de  
Combustíveis

RSFGC 2022  
MONTIJO  
Freguesias - Canha




-  FGC2022
-  Limite concelho
-  Limite freguesia

Sistema de coordenadas:  
ERTS89/Portugal TM06

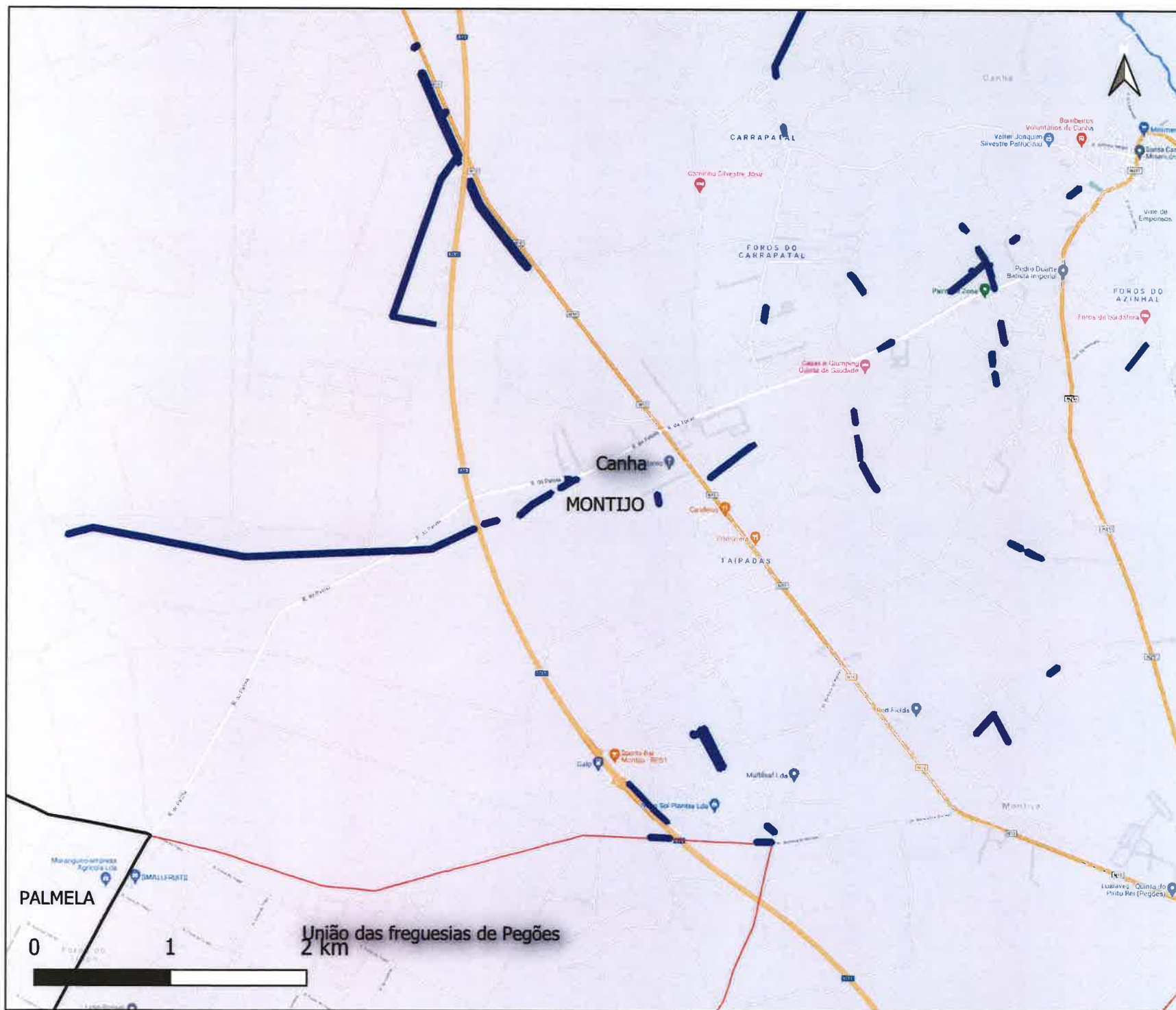


**Aviso a proprietários de  
trabalhos de Gestão de  
Combustíveis**

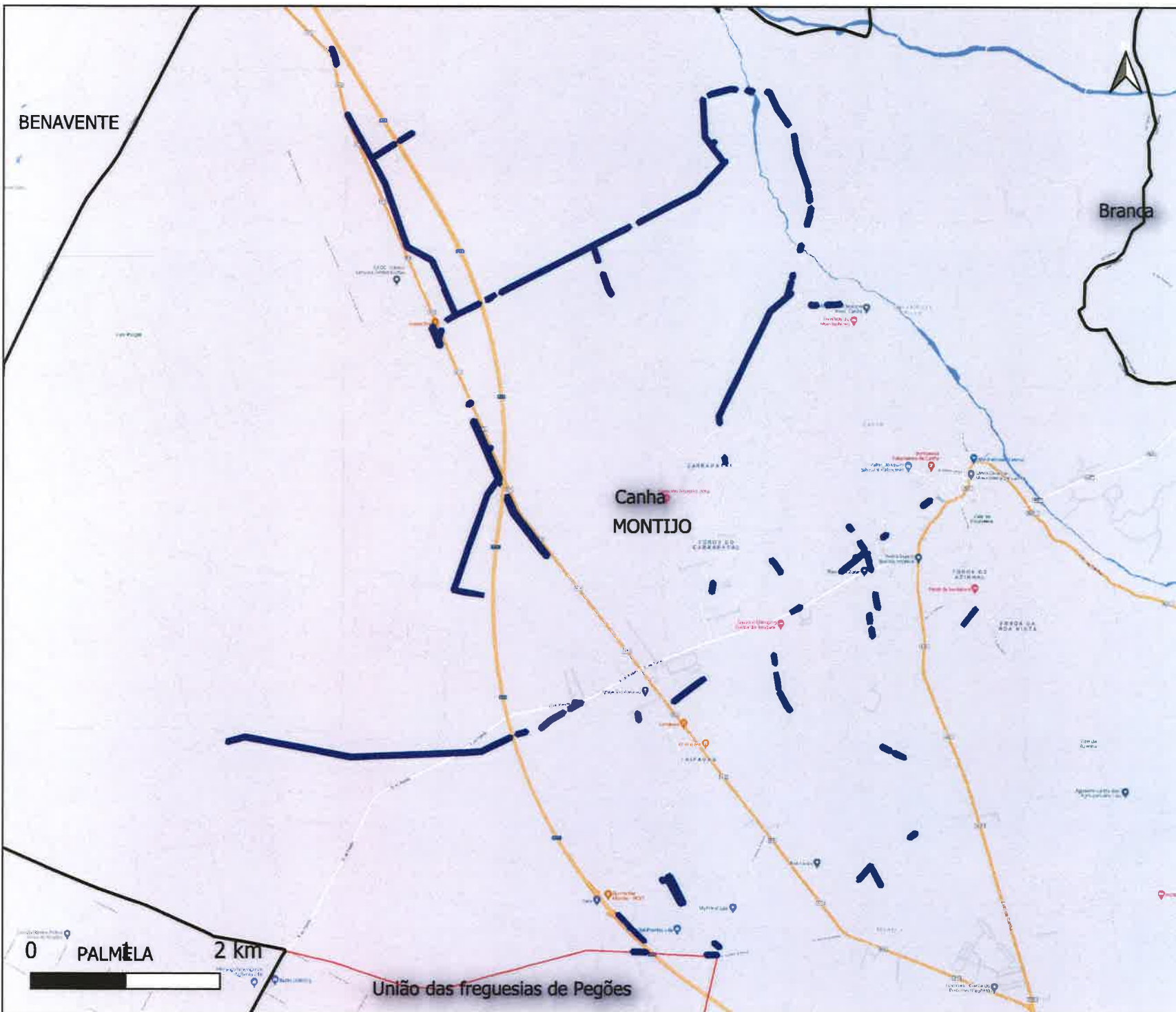
**RSFGC 2022  
MONTIJO  
Freguesias - Canha**

-  FGC2022
-  Limite concelho
-  Limite freguesia

**Sistema de coordenadas:  
ERTS89/Portugal TM06**










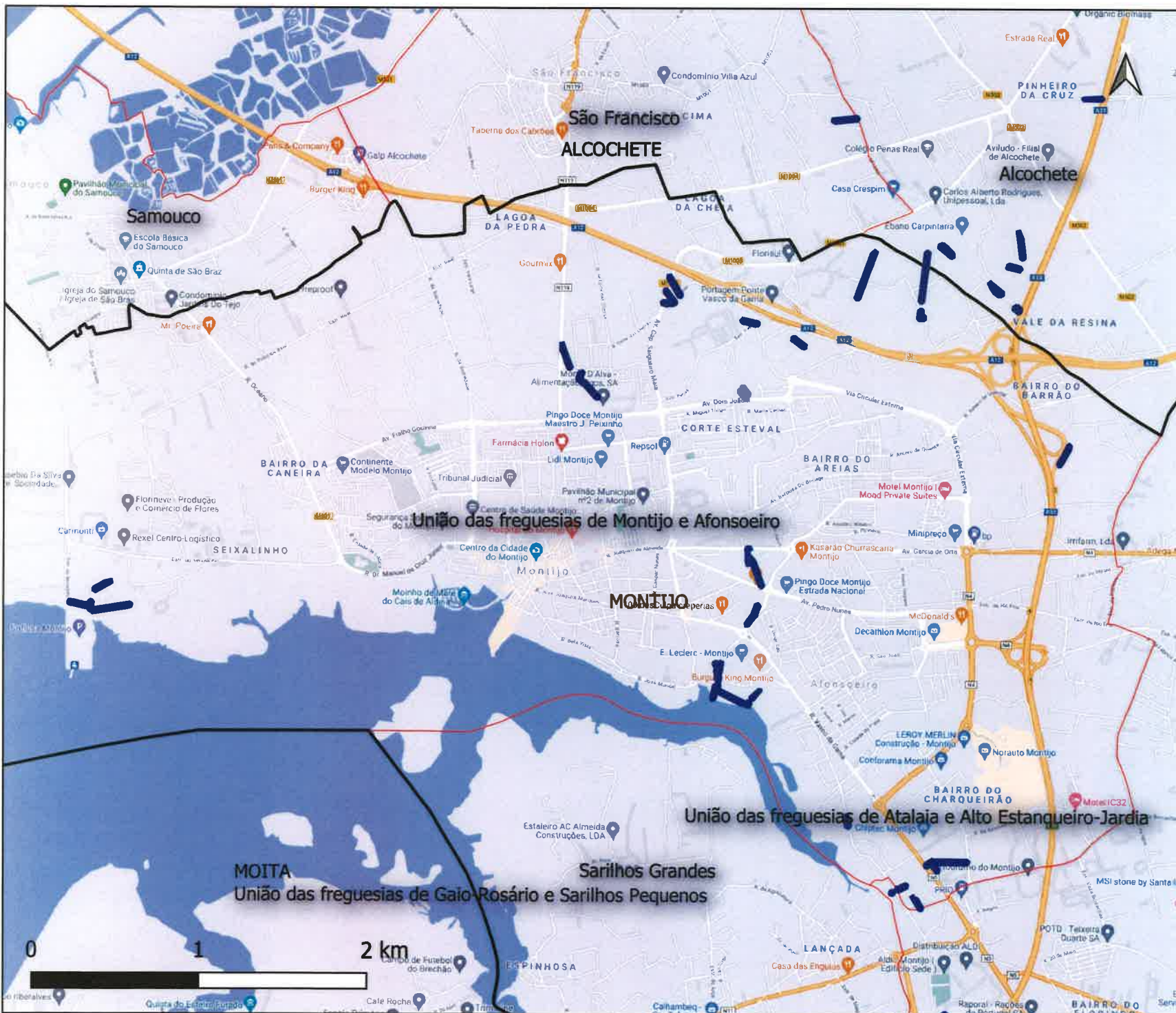
Aviso a proprietários de  
trabalhos de Gestão de  
Combustíveis

RSFGC 2022  
MONTIJO  
Freguesias - Canha

-  FGC2022
-  Limite concelho
-  Limite freguesia

Sistema de coordenadas:  
ERTS89/Portugal TM06





Aviso a proprietários de trabalhos de Gestão de Combustíveis

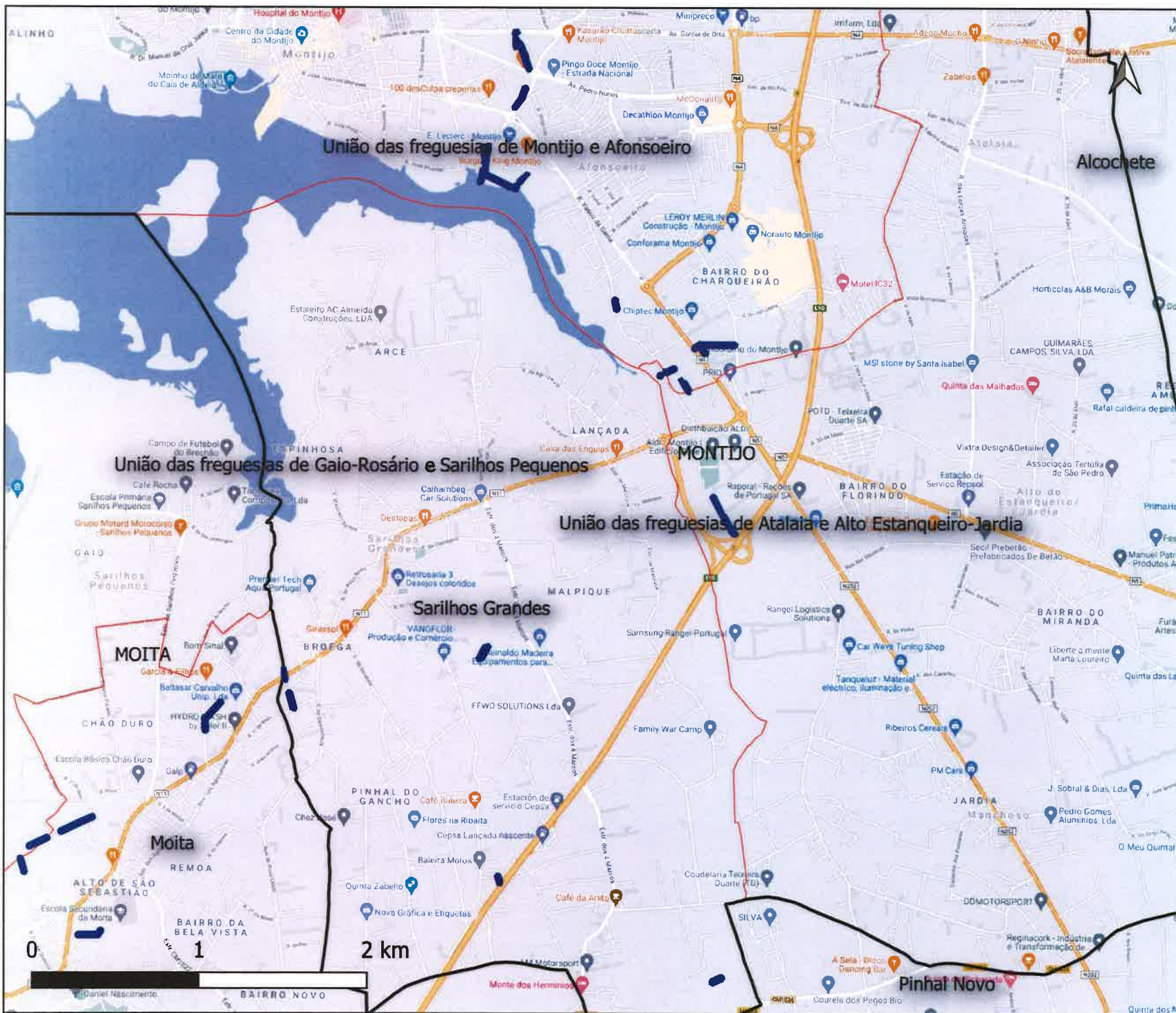
RSFGC 2022  
MONTIJO  
Freguesias - União de freguesias de Montijo e Afonsoeiro

- FGC2022
- Limite concelho
- Limite freguesia

Sistema de coordenadas:  
ERTS89/Portugal TM06







Aviso a proprietários de trabalhos de Gestão de Combustíveis

RSFGC 2022  
MONTIJO

Freguesias - Sarilhos Grandes, União das freguesias de Atalaia e Alto Estanqueiro-Jardia, União de freguesias de Montijo e Afonsoeiro

- FGC2022
- Limite concelho
- Limite freguesia

Sistema de coordenadas:  
ERTS89/Portugal TM06

